

**ОПИСАНИЕ МЕСТОПОЛОЖЕНИЯ ГРАНИЦ**  
**Р-О. Зона озелененных пространств рекреационного назначения**  
(наименование объекта, местоположение границ которого описано (далее - объект))

**Сведения об объекте**

№ п/п	Характеристики объекта	Описание характеристик
1	2	3
1	Местоположение объекта	Республика Адыгея, г. Майкоп
2	Площадь объекта ± величина погрешности определения площади ( $P \pm \Delta P$ )	7567456±4814 кв.м
3	Иные характеристики объекта	<p>Земельные участки (территории) общего пользования (Основной); Виды разрешенного использования земельных участков - аналогичны видам разрешенного использования земельных участков с основными и условно разрешенными видами использования;</p> <p>Возведение вспомогательных объектов осуществляется только при наличии действующего разрешения на строительство основных и условно разрешенных объектов капитального строительства.</p> <p>Для всех видов объектов с основными и условно разрешенными видами использования вспомогательные виды разрешенного использования применяются в отношении объектов, технологически связанных с объектами, имеющими основной и условно разрешенный вид использования или обеспечивающих их безопасность в соответствии с нормативно-техническими документами, в том числе:</p> <ul style="list-style-type: none"> <li>- объекты коммунального хозяйства (электро-, тепло-, газо-, водоснабжение, водоотведение, телефонизация и т.д.), необходимые для инженерного обеспечения объектов основных, условно разрешенных, а также иных вспомогательных видов использования;</li> <li>- проезды общего пользования;</li> <li>- автостоянки и гаражи (в том числе открытого типа, наземные, подземные и многоэтажные) для обслуживания жителей и посетителей основных, условно разрешенных, а также иных вспомогательных видов использования;</li> <li>- благоустроенные, в том числе озелененные территории, детские площадки, площадки для отдыха, спортивных занятий;</li> <li>- постройки хозяйственного назначения;</li> <li>- площадки хозяйственные, в том числе площадки для мусоросборников;</li> <li>- общественные туалеты, надворные туалеты, гидронепроницаемые выгребы, септики;</li> <li>- объекты, обеспечивающие общественную безопасность и безопасность объектов основных и условно разрешенных видов использования, включая противопожарную.</li> </ul> <p>минимальная/максимальная площадь земельных участков, минимальная ширина земельных участков вдоль фронта улицы (проезда) - аналогичны, параметрам разрешенного строительства, реконструкции объектов с основными и условно разрешенными видами использования;</p> <p>максимальный процент застройки в границах земельного участка, максимальная высота строений, сооружений от</p>

# ОПИСАНИЕ МЕСТОПОЛОЖЕНИЯ ГРАНИЦ

## Р-О. Зона озелененных пространств рекреационного назначения

(наименование объекта, местоположение границ которого описано (далее - объект))

### Сведения об объекте

1	2	3
		<p>уровня земли - аналогичны, параметрам разрешенного строительства, реконструкции объектов с основными и условно разрешенными видами использования, с условием применения понижающего коэффициента 0,5 (если иное не оговорено отдельно);</p> <p>минимальные отступы от границ земельных участков - 1 м; максимальное количество надземных этажей зданий - 2 этажа (включая мансардный этаж);</p> <p>требования в части максимальной высоты, установленные настоящими Правилами, не распространяются на антенны, вентиляционные и дымовые трубы;</p> <p>(Вспомогательный); Улично-дорожная сеть (Основной); Виды разрешенного использования земельных участков - аналогичны видам разрешенного использования земельных участков с основными и условно разрешенными видами использования;</p> <p>Возведение вспомогательных объектов осуществляется только при наличии действующего разрешения на строительство основных и условно разрешенных объектов капитального строительства.</p> <p>Для всех видов объектов с основными и условно разрешенными видами использования вспомогательные виды разрешенного использования применяются в отношении объектов, технологически связанных с объектами, имеющими основной и условно разрешенный вид использования или обеспечивающих их безопасность в соответствии с нормативно-техническими документами, в том числе:</p> <ul style="list-style-type: none"> <li>- объекты коммунального хозяйства (электро-, тепло-, газо-, водоснабжение, водоотведение, телефонизация и т.д.), необходимые для инженерного обеспечения объектов основных, условно разрешенных, а также иных вспомогательных видов использования;</li> <li>- проезды общего пользования;</li> <li>- автостоянки и гаражи (в том числе открытого типа, наземные, подземные и многоэтажные) для обслуживания жителей и посетителей основных, условно разрешенных, а также иных вспомогательных видов использования;</li> <li>- благоустроенные, в том числе озелененные территории, детские площадки, площадки для отдыха, спортивных занятий;</li> <li>- постройки хозяйственного назначения;</li> <li>- площадки хозяйственные, в том числе площадки для мусоросборников;</li> <li>- общественные туалеты, надворные туалеты, гидронепроницаемые выгребы, септики;</li> <li>- объекты, обеспечивающие общественную безопасность и безопасность объектов основных и условно разрешенных видов использования, включая противопожарную.</li> </ul> <p>минимальная/максимальная площадь земельных участков, минимальная ширина земельных участков вдоль фронта</p>

# ОПИСАНИЕ МЕСТОПОЛОЖЕНИЯ ГРАНИЦ

## Р-О. Зона озелененных пространств рекреационного назначения

(наименование объекта, местоположение границ которого описано (далее - объект))

### Сведения об объекте

1	2	3
		<p>улицы (проезда) - аналогичны, параметрам разрешенного строительства, реконструкции объектов с основными и условно разрешенными видами использования;</p> <p>максимальный процент застройки в границах земельного участка, максимальная высота строений, сооружений от уровня земли - аналогичны, параметрам разрешенного строительства, реконструкции объектов с основными и условно разрешенными видами использования, с условием применения понижающего коэффициента 0,5 (если иное не оговорено отдельно);</p> <p>минимальные отступы от границ земельных участков - 1 м; максимальное количество надземных этажей зданий - 2 этажа (включая мансардный этаж);</p> <p>требования в части максимальной высоты, установленные настоящими Правилами, не распространяются на антенны, вентиляционные и дымовые трубы;</p> <p>(Вспомогательный); Благоустройство территории (Основной);</p> <p>Виды разрешенного использования земельных участков - аналогичны видам разрешенного использования земельных участков с основными и условно разрешенными видами использования;</p> <p>Возведение вспомогательных объектов осуществляется только при наличии действующего разрешения на строительство основных и условно разрешенных объектов капитального строительства.</p> <p>Для всех видов объектов с основными и условно разрешенными видами использования вспомогательные виды разрешенного использования применяются в отношении объектов, технологически связанных с объектами, имеющими основной и условно разрешенный вид использования или обеспечивающих их безопасность в соответствии с нормативно-техническими документами, в том числе:</p> <ul style="list-style-type: none"> <li>- объекты коммунального хозяйства (электро-, тепло-, газо-, водоснабжение, водоотведение, телефонизация и т.д.), необходимые для инженерного обеспечения объектов основных, условно разрешенных, а также иных вспомогательных видов использования;</li> <li>- проезды общего пользования;</li> <li>- автостоянки и гаражи (в том числе открытого типа, наземные, подземные и многоэтажные) для обслуживания жителей и посетителей основных, условно разрешенных, а также иных вспомогательных видов использования;</li> <li>- благоустроенные, в том числе озелененные территории, детские площадки, площадки для отдыха, спортивных занятий;</li> <li>- постройки хозяйственного назначения;</li> <li>- площадки хозяйственные, в том числе площадки для мусоросборников;</li> <li>- общественные туалеты, надворные туалеты,</li> </ul>

# ОПИСАНИЕ МЕСТОПОЛОЖЕНИЯ ГРАНИЦ

## Р-О. Зона озелененных пространств рекреационного назначения

(наименование объекта, местоположение границ которого описано (далее - объект))

### Сведения об объекте

1	2	3
		<p>гидронепроницаемые выгребы, септики;</p> <p>- объекты, обеспечивающие общественную безопасность и безопасность объектов основных и условно разрешенных видов использования, включая противопожарную.</p> <p>минимальная/максимальная площадь земельных участков, минимальная ширина земельных участков вдоль фронта улицы (проезда) - аналогичны, параметрам разрешенного строительства, реконструкции объектов с основными и условно разрешенными видами использования;</p> <p>максимальный процент застройки в границах земельного участка, максимальная высота строений, сооружений от уровня земли - аналогичны, параметрам разрешенного строительства, реконструкции объектов с основными и условно разрешенными видами использования, с условием применения понижающего коэффициента 0,5 (если иное не оговорено отдельно);</p> <p>минимальные отступы от границ земельных участков - 1 м; максимальное количество надземных этажей зданий - 2 этажа (включая мансардный этаж);</p> <p>требования в части максимальной высоты, установленные настоящими Правилами, не распространяются на антенны, вентиляционные и дымовые трубы;</p> <p>(Вспомогательный); Культурное развитие (Условно-разрешенный, предельные значения: 100-50000); Виды разрешенного использования земельных участков - аналогичны видам разрешенного использования земельных участков с основными и условно разрешенными видами использования;</p> <p>Возведение вспомогательных объектов осуществляется только при наличии действующего разрешения на строительство основных и условно разрешенных объектов капитального строительства.</p> <p>Для всех видов объектов с основными и условно разрешенными видами использования вспомогательные виды разрешенного использования применяются в отношении объектов, технологически связанных с объектами, имеющими основной и условно разрешенный вид использования или обеспечивающих их безопасность в соответствии с нормативно-техническими документами, в том числе:</p> <ul style="list-style-type: none"> <li>- объекты коммунального хозяйства (электро-, тепло-, газо-, водоснабжение, водоотведение, телефонизация и т.д.), необходимые для инженерного обеспечения объектов основных, условно разрешенных, а также иных вспомогательных видов использования;</li> <li>- проезды общего пользования;</li> <li>- автостоянки и гаражи (в том числе открытого типа, наземные, подземные и многоэтажные) для обслуживания жителей и посетителей основных, условно разрешенных, а также иных вспомогательных видов использования;</li> </ul>

# ОПИСАНИЕ МЕСТОПОЛОЖЕНИЯ ГРАНИЦ

## Р-О. Зона озелененных пространств рекреационного назначения

(наименование объекта, местоположение границ которого описано (далее - объект))

### Сведения об объекте

1	2	3
		<p>- благоустроенные, в том числе озелененные территории, детские площадки, площадки для отдыха, спортивных занятий;</p> <p>- постройки хозяйственного назначения;</p> <p>- площадки хозяйственные, в том числе площадки для мусоросборников;</p> <p>- общественные туалеты, надворные туалеты, гидронепроницаемые выгребы, септики;</p> <p>- объекты, обеспечивающие общественную безопасность и безопасность объектов основных и условно разрешенных видов использования, включая противопожарную.</p> <p>(Вспомогательный); Развлечения (Условно-разрешенный, предельные значения: 100-2500); Виды разрешенного использования земельных участков - аналогичны видам разрешенного использования земельных участков с основными и условно разрешенными видами использования;</p> <p>Возведение вспомогательных объектов осуществляется только при наличии действующего разрешения на строительство основных и условно разрешенных объектов капитального строительства.</p> <p>Для всех видов объектов с основными и условно разрешенными видами использования вспомогательные виды разрешенного использования применяются в отношении объектов, технологически связанных с объектами, имеющими основной и условно разрешенный вид использования или обеспечивающих их безопасность в соответствии с нормативно-техническими документами, в том числе:</p> <p>- объекты коммунального хозяйства (электро-, тепло-, газо-, водоснабжение, водоотведение, телефонизация и т.д.), необходимые для инженерного обеспечения объектов основных, условно разрешенных, а также иных вспомогательных видов использования;</p> <p>- проезды общего пользования;</p> <p>- автостоянки и гаражи (в том числе открытого типа, наземные, подземные и многоэтажные) для обслуживания жителей и посетителей основных, условно разрешенных, а также иных вспомогательных видов использования;</p> <p>- благоустроенные, в том числе озелененные территории, детские площадки, площадки для отдыха, спортивных занятий;</p> <p>- постройки хозяйственного назначения;</p> <p>- площадки хозяйственные, в том числе площадки для мусоросборников;</p> <p>- общественные туалеты, надворные туалеты, гидронепроницаемые выгребы, септики;</p> <p>- объекты, обеспечивающие общественную безопасность и безопасность объектов основных и условно разрешенных видов использования, включая противопожарную.</p> <p>(Вспомогательный); Общественное питание (Условно-разрешенный, предельные значения: 100-1000); Виды разрешенного использования земельных участков -</p>

# ОПИСАНИЕ МЕСТОПОЛОЖЕНИЯ ГРАНИЦ

## Р-О. Зона озелененных пространств рекреационного назначения

(наименование объекта, местоположение границ которого описано (далее - объект))

### Сведения об объекте

1	2	3
		<p>аналогичны видам разрешенного использования земельных участков с основными и условно разрешенными видами использования;</p> <p>Возведение вспомогательных объектов осуществляется только при наличии действующего разрешения на строительство основных и условно разрешенных объектов капитального строительства.</p> <p>Для всех видов объектов с основными и условно разрешенными видами использования вспомогательные виды разрешенного использования применяются в отношении объектов, технологически связанных с объектами, имеющими основной и условно разрешенный вид использования или обеспечивающих их безопасность в соответствии с нормативно-техническими документами, в том числе:</p> <ul style="list-style-type: none"> <li>- объекты коммунального хозяйства (электро-, тепло-, газо-, водоснабжение, водоотведение, телефонизация и т.д.), необходимые для инженерного обеспечения объектов основных, условно разрешенных, а также иных вспомогательных видов использования;</li> <li>- проезды общего пользования;</li> <li>- автостоянки и гаражи (в том числе открытого типа, наземные, подземные и многоэтажные) для обслуживания жителей и посетителей основных, условно разрешенных, а также иных вспомогательных видов использования;</li> <li>- благоустроенные, в том числе озелененные территории, детские площадки, площадки для отдыха, спортивных занятий;</li> <li>- постройки хозяйственного назначения;</li> <li>- площадки хозяйственные, в том числе площадки для мусоросборников;</li> <li>- общественные туалеты, надворные туалеты, гидронепроницаемые выгребы, септики;</li> <li>- объекты, обеспечивающие общественную безопасность и безопасность объектов основных и условно разрешенных видов использования, включая противопожарную.</li> </ul> <p>(Вспомогательный); Общее пользование водными объектами (Условно-разрешенный, предельные значения: 100-3000);</p> <p>Виды разрешенного использования земельных участков - аналогичны видам разрешенного использования земельных участков с основными и условно разрешенными видами использования;</p> <p>Возведение вспомогательных объектов осуществляется только при наличии действующего разрешения на строительство основных и условно разрешенных объектов капитального строительства.</p> <p>Для всех видов объектов с основными и условно разрешенными видами использования вспомогательные виды разрешенного использования применяются в отношении объектов, технологически связанных с объектами, имеющими основной и условно разрешенный вид использования или обеспечивающих их безопасность в соответствии с</p>

# ОПИСАНИЕ МЕСТОПОЛОЖЕНИЯ ГРАНИЦ

## Р-О. Зона озелененных пространств рекреационного назначения

(наименование объекта, местоположение границ которого описано (далее - объект))

### Сведения об объекте

1	2	3
		<p>нормативно-техническими документами, в том числе:</p> <ul style="list-style-type: none"> <li>- объекты коммунального хозяйства (электро-, тепло-, газо-, водоснабжение, водоотведение, телефонизация и т.д.), необходимые для инженерного обеспечения объектов основных, условно разрешенных, а также иных вспомогательных видов использования;</li> <li>- проезды общего пользования;</li> <li>- автостоянки и гаражи (в том числе открытого типа, наземные, подземные и многоэтажные) для обслуживания жителей и посетителей основных, условно разрешенных, а также иных вспомогательных видов использования;</li> <li>- благоустроенные, в том числе озелененные территории, детские площадки, площадки для отдыха, спортивных занятий;</li> <li>- постройки хозяйственного назначения;</li> <li>- площадки хозяйственные, в том числе площадки для мусоросборников;</li> <li>- общественные туалеты, надворные туалеты, гидронепроницаемые выгребы, септики;</li> <li>- объекты, обеспечивающие общественную безопасность и безопасность объектов основных и условно разрешенных видов использования, включая противопожарную.</li> </ul> <p>(Вспомогательный); Спорт (Условно-разрешенный, предельные значения: 100-20000); Виды разрешенного использования земельных участков - аналогичны видам разрешенного использования земельных участков с основными и условно разрешенными видами использования; Возведение вспомогательных объектов осуществляется только при наличии действующего разрешения на строительство основных и условно разрешенных объектов капитального строительства.</p> <p>Для всех видов объектов с основными и условно разрешенными видами использования вспомогательные виды разрешенного использования применяются в отношении объектов, технологически связанных с объектами, имеющими основной и условно разрешенный вид использования или обеспечивающих их безопасность в соответствии с нормативно-техническими документами, в том числе:</p> <ul style="list-style-type: none"> <li>- объекты коммунального хозяйства (электро-, тепло-, газо-, водоснабжение, водоотведение, телефонизация и т.д.), необходимые для инженерного обеспечения объектов основных, условно разрешенных, а также иных вспомогательных видов использования;</li> <li>- проезды общего пользования;</li> <li>- автостоянки и гаражи (в том числе открытого типа, наземные, подземные и многоэтажные) для обслуживания жителей и посетителей основных, условно разрешенных, а также иных вспомогательных видов использования;</li> <li>- благоустроенные, в том числе озелененные территории, детские площадки, площадки для отдыха, спортивных занятий;</li> </ul>

**ОПИСАНИЕ МЕСТОПОЛОЖЕНИЯ ГРАНИЦ**  
**Р-О. Зона озелененных пространств рекреационного назначения**  
(наименование объекта, местоположение границ которого описано (далее - объект))

**Сведения об объекте**

1	2	3
		<p>- постройки хозяйственного назначения;</p> <p>- площадки хозяйственные, в том числе площадки для мусоросборников;</p> <p>- общественные туалеты, надворные туалеты, гидронепроницаемые выгребы, септики;</p> <p>- объекты, обеспечивающие общественную безопасность и безопасность объектов основных и условно разрешенных видов использования, включая противопожарную.</p> <p>(Вспомогательный); Коммунальное обслуживание (Условно-разрешенный, предельные значения: 1-1000); Виды разрешенного использования земельных участков - аналогичны видам разрешенного использования земельных участков с основными и условно разрешенными видами использования;</p> <p>Возведение вспомогательных объектов осуществляется только при наличии действующего разрешения на строительство основных и условно разрешенных объектов капитального строительства.</p> <p>Для всех видов объектов с основными и условно разрешенными видами использования вспомогательные виды разрешенного использования применяются в отношении объектов, технологически связанных с объектами, имеющими основной и условно разрешенный вид использования или обеспечивающих их безопасность в соответствии с нормативно-техническими документами, в том числе:</p> <p>- объекты коммунального хозяйства (электро-, тепло-, газо-, водоснабжение, водоотведение, телефонизация и т.д.), необходимые для инженерного обеспечения объектов основных, условно разрешенных, а также иных вспомогательных видов использования;</p> <p>- проезды общего пользования;</p> <p>- автостоянки и гаражи (в том числе открытого типа, наземные, подземные и многоэтажные) для обслуживания жителей и посетителей основных, условно разрешенных, а также иных вспомогательных видов использования;</p> <p>- благоустроенные, в том числе озелененные территории, детские площадки, площадки для отдыха, спортивных занятий;</p> <p>- постройки хозяйственного назначения;</p> <p>- площадки хозяйственные, в том числе площадки для мусоросборников;</p> <p>- общественные туалеты, надворные туалеты, гидронепроницаемые выгребы, септики;</p> <p>- объекты, обеспечивающие общественную безопасность и безопасность объектов основных и условно разрешенных видов использования, включая противопожарную.</p> <p>(Вспомогательный); Обеспечение внутреннего правопорядка (Условно-разрешенный, предельные значения: 1-1000); Виды разрешенного использования земельных участков - аналогичны видам разрешенного использования земельных участков с основными и условно разрешенными видами</p>



**ОПИСАНИЕ МЕСТОПОЛОЖЕНИЯ ГРАНИЦ**  
**Р-О. Зона озелененных пространств рекреационного назначения**  
(наименование объекта, местоположение границ которого описано (далее - объект))

**Сведения об объекте**

1	2	3
		<p>использования;          Возведение вспомогательных объектов осуществляется только при наличии действующего разрешения на строительство основных и условно разрешенных объектов капитального строительства.</p> <p>Для всех видов объектов с основными и условно разрешенными видами использования вспомогательные виды разрешенного использования применяются в отношении объектов, технологически связанных с объектами, имеющими основной и условно разрешенный вид использования или обеспечивающих их безопасность в соответствии с нормативно-техническими документами, в том числе:</p> <ul style="list-style-type: none"> <li>- объекты коммунального хозяйства (электро-, тепло-, газо-, водоснабжение, водоотведение, телефонизация и т.д.), необходимые для инженерного обеспечения объектов основных, условно разрешенных, а также иных вспомогательных видов использования;</li> <li>- проезды общего пользования;</li> <li>- автостоянки и гаражи (в том числе открытого типа, наземные, подземные и многоэтажные) для обслуживания жителей и посетителей основных, условно разрешенных, а также иных вспомогательных видов использования;</li> <li>- благоустроенные, в том числе озелененные территории, детские площадки, площадки для отдыха, спортивных занятий;</li> <li>- постройки хозяйственного назначения;</li> <li>- площадки хозяйственные, в том числе площадки для мусоросборников;</li> <li>- общественные туалеты, надворные туалеты, гидронепроницаемые выгребы, септики;</li> <li>- объекты, обеспечивающие общественную безопасность и безопасность объектов основных и условно разрешенных видов использования, включая противопожарную.</li> </ul> <p>(Вспомогательный)</p>

**ОПИСАНИЕ МЕСТОПОЛОЖЕНИЯ ГРАНИЦ**  
**Р-О. Зона озелененных пространств рекреационного назначения**  
(наименование объекта, местоположение границ которого описано (далее – объект))

**Сведения о местоположении границ объекта**

**1. Система координат МСК-23, зона 2**

**2. Сведения о характерных точках границ объекта**

Обозначение характерных точек границ	Координаты, м		Метод определения координат характерной точки	Средняя квадратическая погрешность положения характерной точки (M <sub>t</sub> ), м	Описание обозначения точки на местности (при наличии)
	X	Y			
1	2	3	4	5	6
1	431540,99	2227757,47	Аналитический метод	0,50	—
2	431521,01	2227849,62	Аналитический метод	0,50	—
3	431503,93	2227844,49	Аналитический метод	0,50	—
4	431482,58	2227834,03	Аналитический метод	0,50	—
5	431494,16	2227818,93	Аналитический метод	0,50	—
6	431521,29	2227783,44	Аналитический метод	0,50	—
1	431540,99	2227757,47	Аналитический метод	0,50	—
7	431754,57	2227478,45	Аналитический метод	0,50	—
8	431760,44	2227479,60	Аналитический метод	0,50	—
9	431748,84	2227553,63	Аналитический метод	0,50	—
10	431703,13	2227545,31	Аналитический метод	0,50	—
7	431754,57	2227478,45	Аналитический метод	0,50	—
11	431734,72	2227646,47	Аналитический метод	0,50	—
12	431732,07	2227664,87	Аналитический метод	0,50	—
13	431729,98	2227666,09	Аналитический метод	0,50	—
14	431725,88	2227666,97	Аналитический метод	0,50	—
15	431652,39	2227654,68	Аналитический метод	0,50	—
16	431655,54	2227634,75	Аналитический метод	0,50	—
17	431697,25	2227640,33	Аналитический метод	0,50	—

**ОПИСАНИЕ МЕСТОПОЛОЖЕНИЯ ГРАНИЦ**  
**Р-О. Зона озелененных пространств рекреационного назначения**  
(наименование объекта, местоположение границ которого описано (далее – объект))

**Сведения о местоположении границ объекта**

1	2	3	4	5	6
11	431734,72	2227646,47	Аналитический метод	0,50	—
18	430668,68	2229807,65	Аналитический метод	0,50	—
19	430788,80	2229826,03	Аналитический метод	0,50	—
20	430806,38	2229828,72	Аналитический метод	0,50	—
21	430818,54	2229830,58	Аналитический метод	0,50	—
22	430805,04	2229919,46	Аналитический метод	0,50	—
23	430804,56	2229922,62	Аналитический метод	0,50	—
24	430795,37	2229983,10	Аналитический метод	0,50	—
25	430646,11	2229955,52	Аналитический метод	0,50	—
26	430651,26	2229921,32	Аналитический метод	0,50	—
27	430654,24	2229901,51	Аналитический метод	0,50	—
28	430656,56	2229880,41	Аналитический метод	0,50	—
29	430657,24	2229875,80	Аналитический метод	0,50	—
30	430661,03	2229853,23	Аналитический метод	0,50	—
18	430668,68	2229807,65	Аналитический метод	0,50	—
31	430862,94	2229534,71	Аналитический метод	0,50	—
32	430824,15	2229788,51	Аналитический метод	0,50	—
33	430767,68	2229779,94	Аналитический метод	0,50	—
34	430736,05	2229775,14	Аналитический метод	0,50	—
35	430675,08	2229765,89	Аналитический метод	0,50	—
36	430708,49	2229564,12	Аналитический метод	0,50	—
31	430862,94	2229534,71	Аналитический метод	0,50	—
37	430584,81	2230349,43	Аналитический метод	0,50	—

**ОПИСАНИЕ МЕСТОПОЛОЖЕНИЯ ГРАНИЦ**  
**Р-О. Зона озелененных пространств рекреационного назначения**  
(наименование объекта, местоположение границ которого описано (далее – объект))

**Сведения о местоположении границ объекта**

1	2	3	4	5	6
38	430733,86	2230374,43	Аналитический метод	0,50	—
39	430709,39	2230523,52	Аналитический метод	0,50	—
40	430565,81	2230500,01	Аналитический метод	0,50	—
41	430566,07	2230492,61	Аналитический метод	0,50	—
42	430562,59	2230491,82	Аналитический метод	0,50	—
37	430584,81	2230349,43	Аналитический метод	0,50	—
43	430279,13	2230213,07	Аналитический метод	0,50	—
44	430280,92	2230213,72	Аналитический метод	0,50	—
45	430273,28	2230262,69	Аналитический метод	0,50	—
46	430231,99	2230255,79	Аналитический метод	0,50	—
47	430239,47	2230206,56	Аналитический метод	0,50	—
48	430264,61	2230210,29	Аналитический метод	0,50	—
49	430277,34	2230211,99	Аналитический метод	0,50	—
43	430279,13	2230213,07	Аналитический метод	0,50	—
50	430119,70	2230267,01	Аналитический метод	0,50	—
51	430112,02	2230311,55	Аналитический метод	0,50	—
52	430043,93	2230300,64	Аналитический метод	0,50	—
53	430051,23	2230255,43	Аналитический метод	0,50	—
50	430119,70	2230267,01	Аналитический метод	0,50	—
54	430127,50	2230196,92	Аналитический метод	0,50	—
55	430122,37	2230236,78	Аналитический метод	0,50	—
56	430053,36	2230225,13	Аналитический метод	0,50	—
57	430059,37	2230185,95	Аналитический метод	0,50	—

**ОПИСАНИЕ МЕСТОПОЛОЖЕНИЯ ГРАНИЦ**  
**Р-О. Зона озелененных пространств рекреационного назначения**  
(наименование объекта, местоположение границ которого описано (далее – объект))

**Сведения о местоположении границ объекта**

1	2	3	4	5	6
54	430127,50	2230196,92	Аналитический метод	0,50	—
58	430400,78	2229788,34	Аналитический метод	0,50	—
59	430398,87	2229799,03	Аналитический метод	0,50	—
60	430397,27	2229809,93	Аналитический метод	0,50	—
61	430396,36	2229815,81	Аналитический метод	0,50	—
62	430393,28	2229835,32	Аналитический метод	0,50	—
63	430389,81	2229857,22	Аналитический метод	0,50	—
64	430387,96	2229871,36	Аналитический метод	0,50	—
65	430385,63	2229886,66	Аналитический метод	0,50	—
66	430384,02	2229896,42	Аналитический метод	0,50	—
67	430381,40	2229912,58	Аналитический метод	0,50	—
68	430346,49	2229906,44	Аналитический метод	0,50	—
69	430349,81	2229874,42	Аналитический метод	0,50	—
70	430353,15	2229853,03	Аналитический метод	0,50	—
71	430354,16	2229838,43	Аналитический метод	0,50	—
72	430358,42	2229810,59	Аналитический метод	0,50	—
73	430362,73	2229781,39	Аналитический метод	0,50	—
58	430400,78	2229788,34	Аналитический метод	0,50	—
74	430607,59	2228997,38	Аналитический метод	0,50	—
75	430620,46	2229045,50	Аналитический метод	0,50	—
76	430622,06	2229075,88	Аналитический метод	0,50	—
77	430559,36	2229081,43	Аналитический метод	0,50	—
78	430540,59	2229079,45	Аналитический метод	0,50	—
79	430523,80	2229010,92	Аналитический метод	0,50	—

**ОПИСАНИЕ МЕСТОПОЛОЖЕНИЯ ГРАНИЦ**  
**Р-О. Зона озелененных пространств рекреационного назначения**  
(наименование объекта, местоположение границ которого описано (далее – объект))

**Сведения о местоположении границ объекта**

1	2	3	4	5	6
74	430607,59	2228997,38	Аналитический метод	0,50	—
80	429413,75	2227409,67	Аналитический метод	0,50	—
81	429425,55	2227409,69	Аналитический метод	0,50	—
82	429439,97	2227444,21	Аналитический метод	0,50	—
83	429445,79	2227479,95	Аналитический метод	0,50	—
84	429448,75	2227532,21	Аналитический метод	0,50	—
85	429454,02	2227558,46	Аналитический метод	0,50	—
86	429468,70	2227610,72	Аналитический метод	0,50	—
87	429467,73	2227610,99	Аналитический метод	0,50	—
88	429484,66	2227659,83	Аналитический метод	0,50	—
89	429486,72	2227659,65	Аналитический метод	0,50	—
90	429494,88	2227702,00	Аналитический метод	0,50	—
91	429488,34	2227745,77	Аналитический метод	0,50	—
92	429461,48	2227821,13	Аналитический метод	0,50	—
93	429432,18	2227891,85	Аналитический метод	0,50	—
94	429408,48	2227943,04	Аналитический метод	0,50	—
95	429376,25	2227979,84	Аналитический метод	0,50	—
96	429330,04	2228003,54	Аналитический метод	0,50	—
97	429265,93	2228017,56	Аналитический метод	0,50	—
98	429206,37	2228016,10	Аналитический метод	0,50	—
99	429179,36	2228007,67	Аналитический метод	0,50	—
100	429172,36	2228002,32	Аналитический метод	0,50	—
101	429164,25	2227996,11	Аналитический метод	0,50	—
102	429131,33	2227980,94	Аналитический метод	0,50	—

**ОПИСАНИЕ МЕСТОПОЛОЖЕНИЯ ГРАНИЦ**  
**Р-О. Зона озелененных пространств рекреационного назначения**  
(наименование объекта, местоположение границ которого описано (далее – объект))

**Сведения о местоположении границ объекта**

1	2	3	4	5	6
103	429094,89	2227964,12	Аналитический метод	0,50	—
104	429061,84	2227948,87	Аналитический метод	0,50	—
105	429041,45	2227938,19	Аналитический метод	0,50	—
106	429057,26	2227899,98	Аналитический метод	0,50	—
107	429078,71	2227907,27	Аналитический метод	0,50	—
108	429084,21	2227868,96	Аналитический метод	0,50	—
109	429044,35	2227865,60	Аналитический метод	0,50	—
110	429063,79	2227862,29	Аналитический метод	0,50	—
111	429068,93	2227861,53	Аналитический метод	0,50	—
112	429074,79	2227860,55	Аналитический метод	0,50	—
113	429080,17	2227859,55	Аналитический метод	0,50	—
114	429099,73	2227856,27	Аналитический метод	0,50	—
115	429101,66	2227855,95	Аналитический метод	0,50	—
116	429118,21	2227853,18	Аналитический метод	0,50	—
117	429136,14	2227850,17	Аналитический метод	0,50	—
118	429137,38	2227849,96	Аналитический метод	0,50	—
119	429171,19	2227844,30	Аналитический метод	0,50	—
120	429181,45	2227842,58	Аналитический метод	0,50	—
121	429202,82	2227839,00	Аналитический метод	0,50	—
122	429233,90	2227833,80	Аналитический метод	0,50	—
123	429266,92	2227828,26	Аналитический метод	0,50	—
124	429296,35	2227823,34	Аналитический метод	0,50	—
125	429335,90	2227816,71	Аналитический метод	0,50	—
126	429336,37	2227802,46	Аналитический метод	0,50	—
127	429336,46	2227801,16	Аналитический метод	0,50	—

**ОПИСАНИЕ МЕСТОПОЛОЖЕНИЯ ГРАНИЦ**  
**Р-О. Зона озелененных пространств рекреационного назначения**  
(наименование объекта, местоположение границ которого описано (далее – объект))

**Сведения о местоположении границ объекта**

1	2	3	4	5	6
128	429355,18	2227802,57	Аналитический метод	0,50	—
129	429361,83	2227733,63	Аналитический метод	0,50	—
130	429367,96	2227668,46	Аналитический метод	0,50	—
131	429357,80	2227667,57	Аналитический метод	0,50	—
132	429358,32	2227661,42	Аналитический метод	0,50	—
133	429374,99	2227659,88	Аналитический метод	0,50	—
134	429344,79	2227569,67	Аналитический метод	0,50	—
135	429316,43	2227485,76	Аналитический метод	0,50	—
136	429334,18	2227483,56	Аналитический метод	0,50	—
137	429329,47	2227463,25	Аналитический метод	0,50	—
80	429413,75	2227409,67	Аналитический метод	0,50	—
138	428729,31	2226952,41	Аналитический метод	0,50	—
139	428741,46	2227033,29	Аналитический метод	0,50	—
140	428740,29	2227035,19	Аналитический метод	0,50	—
141	428733,96	2227035,63	Аналитический метод	0,50	—
142	428725,82	2227057,39	Аналитический метод	0,50	—
143	428723,13	2227064,69	Аналитический метод	0,50	—
144	428716,98	2227071,20	Аналитический метод	0,50	—
145	428711,13	2227079,44	Аналитический метод	0,50	—
146	428706,39	2227083,41	Аналитический метод	0,50	—
147	428713,91	2227092,56	Аналитический метод	0,50	—
148	428716,64	2227096,27	Аналитический метод	0,50	—
149	428715,47	2227101,69	Аналитический метод	0,50	—
150	428673,11	2227144,05	Аналитический метод	0,50	—



**ОПИСАНИЕ МЕСТОПОЛОЖЕНИЯ ГРАНИЦ**  
**Р-О. Зона озелененных пространств рекреационного назначения**  
(наименование объекта, местоположение границ которого описано (далее – объект))

**Сведения о местоположении границ объекта**

1	2	3	4	5	6
151	428582,69	2227220,78	Аналитический метод	0,50	—
152	428578,97	2227221,83	Аналитический метод	0,50	—
153	428575,45	2227220,74	Аналитический метод	0,50	—
154	428574,03	2227219,01	Аналитический метод	0,50	—
155	428568,53	2227206,54	Аналитический метод	0,50	—
156	428566,81	2227196,88	Аналитический метод	0,50	—
157	428562,68	2227197,94	Аналитический метод	0,50	—
158	428558,25	2227187,81	Аналитический метод	0,50	—
159	428533,89	2227132,32	Аналитический метод	0,50	—
160	428680,58	2227066,41	Аналитический метод	0,50	—
161	428680,58	2226972,33	Аналитический метод	0,50	—
162	428700,54	2226964,38	Аналитический метод	0,50	—
138	428729,31	2226952,41	Аналитический метод	0,50	—
163	428401,11	2233968,96	Аналитический метод	0,50	—
164	428409,55	2234019,43	Аналитический метод	0,50	—
165	428415,84	2234078,04	Аналитический метод	0,50	—
166	428382,40	2234131,95	Аналитический метод	0,50	—
167	428372,47	2234149,87	Аналитический метод	0,50	—
168	428304,50	2234257,35	Аналитический метод	0,50	—
169	428088,46	2234145,61	Аналитический метод	0,50	—
170	428115,12	2234075,71	Аналитический метод	0,50	—
171	428178,91	2234022,62	Аналитический метод	0,50	—
172	428195,71	2233970,32	Аналитический метод	0,50	—
173	428239,47	2233913,84	Аналитический метод	0,50	—

**ОПИСАНИЕ МЕСТОПОЛОЖЕНИЯ ГРАНИЦ**  
**Р-О. Зона озелененных пространств рекреационного назначения**  
(наименование объекта, местоположение границ которого описано (далее – объект))

**Сведения о местоположении границ объекта**

1	2	3	4	5	6
174	428296,24	2233932,75	Аналитический метод	0,50	—
175	428347,16	2233949,80	Аналитический метод	0,50	—
163	428401,11	2233968,96	Аналитический метод	0,50	—
176	427149,82	2232524,75	Аналитический метод	0,50	—
177	427150,88	2232560,13	Аналитический метод	0,50	—
178	427070,40	2232594,21	Аналитический метод	0,50	—
179	427068,53	2232588,33	Аналитический метод	0,50	—
180	427047,82	2232596,70	Аналитический метод	0,50	—
181	427049,85	2232602,91	Аналитический метод	0,50	—
182	426950,92	2232644,78	Аналитический метод	0,50	—
183	426941,81	2232600,75	Аналитический метод	0,50	—
184	426942,85	2232600,33	Аналитический метод	0,50	—
185	426960,36	2232593,28	Аналитический метод	0,50	—
186	426962,97	2232599,76	Аналитический метод	0,50	—
187	427032,51	2232572,11	Аналитический метод	0,50	—
188	427029,33	2232564,23	Аналитический метод	0,50	—
189	427078,23	2232543,74	Аналитический метод	0,50	—
190	427081,66	2232552,27	Аналитический метод	0,50	—
176	427149,82	2232524,75	Аналитический метод	0,50	—
191	427282,72	2232475,07	Аналитический метод	0,50	—
192	427290,20	2232503,77	Аналитический метод	0,50	—
193	427194,59	2232542,23	Аналитический метод	0,50	—
194	427172,92	2232550,95	Аналитический метод	0,50	—
195	427172,54	2232519,61	Аналитический метод	0,50	—

**ОПИСАНИЕ МЕСТОПОЛОЖЕНИЯ ГРАНИЦ**  
**Р-О. Зона озелененных пространств рекреационного назначения**  
(наименование объекта, местоположение границ которого описано (далее – объект))

**Сведения о местоположении границ объекта**

1	2	3	4	5	6
191	427282,72	2232475,07	Аналитический метод	0,50	—
196	431276,07	2227079,63	Аналитический метод	0,50	—
197	431343,75	2227090,88	Аналитический метод	0,50	—
198	431266,95	2227621,94	Аналитический метод	0,50	—
199	431200,03	2227612,30	Аналитический метод	0,50	—
196	431276,07	2227079,63	Аналитический метод	0,50	—
200	428627,43	2234126,89	Аналитический метод	0,50	—
201	428935,01	2234209,37	Аналитический метод	0,50	—
202	429089,53	2234244,81	Аналитический метод	0,50	—
203	429241,95	2234279,24	Аналитический метод	0,50	—
204	429053,00	2234643,83	Аналитический метод	0,50	—
205	428617,63	2234417,65	Аналитический метод	0,50	—
206	428600,71	2234437,38	Аналитический метод	0,50	—
207	428485,34	2234368,84	Аналитический метод	0,50	—
208	428485,93	2234367,07	Аналитический метод	0,50	—
209	428491,46	2234350,52	Аналитический метод	0,50	—
210	428515,46	2234318,75	Аналитический метод	0,50	—
211	428507,08	2234306,06	Аналитический метод	0,50	—
212	428516,02	2234291,85	Аналитический метод	0,50	—
213	428540,74	2234252,56	Аналитический метод	0,50	—
214	428541,18	2234251,83	Аналитический метод	0,50	—
215	428548,75	2234247,38	Аналитический метод	0,50	—
216	428565,86	2234221,25	Аналитический метод	0,50	—
217	428578,59	2234201,45	Аналитический метод	0,50	—

**ОПИСАНИЕ МЕСТОПОЛОЖЕНИЯ ГРАНИЦ**  
**Р-О. Зона озелененных пространств рекреационного назначения**  
(наименование объекта, местоположение границ которого описано (далее – объект))

**Сведения о местоположении границ объекта**

1	2	3	4	5	6
218	428586,76	2234187,01	Аналитический метод	0,50	—
219	428596,15	2234173,32	Аналитический метод	0,50	—
220	428615,02	2234143,82	Аналитический метод	0,50	—
221	428618,94	2234139,16	Аналитический метод	0,50	—
200	428627,43	2234126,89	Аналитический метод	0,50	—
222	426841,72	2232117,25	Аналитический метод	0,50	—
223	426857,12	2232218,92	Аналитический метод	0,50	—
224	426610,17	2232275,09	Аналитический метод	0,50	—
225	426631,47	2232416,48	Аналитический метод	0,50	—
226	426524,95	2232434,88	Аналитический метод	0,50	—
227	426434,89	2232595,64	Аналитический метод	0,50	—
228	426437,03	2232615,48	Аналитический метод	0,50	—
229	426405,43	2232624,80	Аналитический метод	0,50	—
230	426280,96	2232840,52	Аналитический метод	0,50	—
231	426243,73	2232940,63	Аналитический метод	0,50	—
232	426252,90	2232958,44	Аналитический метод	0,50	—
233	426366,80	2232897,87	Аналитический метод	0,50	—
234	426362,40	2232886,35	Аналитический метод	0,50	—
235	426376,02	2232879,00	Аналитический метод	0,50	—
236	426388,41	2232875,43	Аналитический метод	0,50	—
237	426392,28	2232869,70	Аналитический метод	0,50	—
238	426485,87	2232819,15	Аналитический метод	0,50	—
239	426494,00	2232864,75	Аналитический метод	0,50	—
240	426380,91	2232924,90	Аналитический метод	0,50	—

**ОПИСАНИЕ МЕСТОПОЛОЖЕНИЯ ГРАНИЦ**  
**Р-О. Зона озелененных пространств рекреационного назначения**  
(наименование объекта, местоположение границ которого описано (далее – объект))

**Сведения о местоположении границ объекта**

1	2	3	4	5	6
241	426194,99	2232988,56	Аналитический метод	0,50	—
242	426192,92	2232957,17	Аналитический метод	0,50	—
243	426387,45	2232647,97	Аналитический метод	0,50	—
244	426567,43	2232299,35	Аналитический метод	0,50	—
245	426623,23	2232220,94	Аналитический метод	0,50	—
246	426699,43	2232162,64	Аналитический метод	0,50	—
247	426787,14	2232126,74	Аналитический метод	0,50	—
248	426798,22	2232124,82	Аналитический метод	0,50	—
222	426841,72	2232117,25	Аналитический метод	0,50	—
249	427732,11	2233162,38	Аналитический метод	0,50	—
250	427785,60	2233182,54	Аналитический метод	0,50	—
251	427755,94	2233211,58	Аналитический метод	0,50	—
252	427748,85	2233250,39	Аналитический метод	0,50	—
253	427753,19	2233270,95	Аналитический метод	0,50	—
254	427745,39	2233289,29	Аналитический метод	0,50	—
255	427719,88	2233314,90	Аналитический метод	0,50	—
256	427711,16	2233307,04	Аналитический метод	0,50	—
257	427694,69	2233296,45	Аналитический метод	0,50	—
258	427680,86	2233302,01	Аналитический метод	0,50	—
259	427635,12	2233325,26	Аналитический метод	0,50	—
260	427624,50	2233344,96	Аналитический метод	0,50	—
261	427629,91	2233351,31	Аналитический метод	0,50	—
262	427621,43	2233369,50	Аналитический метод	0,50	—
263	427607,17	2233385,74	Аналитический метод	0,50	—

**ОПИСАНИЕ МЕСТОПОЛОЖЕНИЯ ГРАНИЦ**  
**Р-О. Зона озелененных пространств рекреационного назначения**  
(наименование объекта, местоположение границ которого описано (далее – объект))

**Сведения о местоположении границ объекта**

1	2	3	4	5	6
264	427604,07	2233388,47	Аналитический метод	0,50	—
265	427579,77	2233409,92	Аналитический метод	0,50	—
266	427553,11	2233432,74	Аналитический метод	0,50	—
267	427548,40	2233424,10	Аналитический метод	0,50	—
268	427540,52	2233431,19	Аналитический метод	0,50	—
269	427507,84	2233476,50	Аналитический метод	0,50	—
270	427468,70	2233508,46	Аналитический метод	0,50	—
271	427463,05	2233525,58	Аналитический метод	0,50	—
272	427449,17	2233535,48	Аналитический метод	0,50	—
273	427447,55	2233537,03	Аналитический метод	0,50	—
274	427431,13	2233548,89	Аналитический метод	0,50	—
275	427232,28	2233673,38	Аналитический метод	0,50	—
276	427225,45	2233677,71	Аналитический метод	0,50	—
277	427167,35	2233724,61	Аналитический метод	0,50	—
278	427085,76	2233754,32	Аналитический метод	0,50	—
279	427057,44	2233770,43	Аналитический метод	0,50	—
280	427042,50	2233779,16	Аналитический метод	0,50	—
281	427064,23	2233800,83	Аналитический метод	0,50	—
282	427066,45	2233803,82	Аналитический метод	0,50	—
283	427034,09	2233840,97	Аналитический метод	0,50	—
284	427044,33	2233870,70	Аналитический метод	0,50	—
285	427039,32	2233907,59	Аналитический метод	0,50	—
286	427064,76	2233932,89	Аналитический метод	0,50	—
287	427046,38	2233955,75	Аналитический метод	0,50	—
288	427111,87	2234025,22	Аналитический метод	0,50	—

**ОПИСАНИЕ МЕСТОПОЛОЖЕНИЯ ГРАНИЦ**  
**Р-О. Зона озелененных пространств рекреационного назначения**  
(наименование объекта, местоположение границ которого описано (далее – объект))

**Сведения о местоположении границ объекта**

1	2	3	4	5	6
289	427068,23	2234072,15	Аналитический метод	0,50	—
290	427026,17	2234138,31	Аналитический метод	0,50	—
291	427003,49	2234120,67	Аналитический метод	0,50	—
292	426983,78	2234142,10	Аналитический метод	0,50	—
293	426964,47	2234163,09	Аналитический метод	0,50	—
294	426952,81	2234176,26	Аналитический метод	0,50	—
295	426926,75	2234208,18	Аналитический метод	0,50	—
296	426942,57	2234273,87	Аналитический метод	0,50	—
297	426958,90	2234290,22	Аналитический метод	0,50	—
298	426966,71	2234297,07	Аналитический метод	0,50	—
299	426879,17	2234432,26	Аналитический метод	0,50	—
300	426897,51	2234456,16	Аналитический метод	0,50	—
301	426889,09	2234469,64	Аналитический метод	0,50	—
302	426887,57	2234502,82	Аналитический метод	0,50	—
303	426888,46	2234516,38	Аналитический метод	0,50	—
304	426903,83	2234545,80	Аналитический метод	0,50	—
305	426872,02	2234584,97	Аналитический метод	0,50	—
306	426835,97	2234626,76	Аналитический метод	0,50	—
307	426699,97	2234796,84	Аналитический метод	0,50	—
308	426642,79	2234867,10	Аналитический метод	0,50	—
309	426583,08	2234937,95	Аналитический метод	0,50	—
310	426229,31	2235346,07	Аналитический метод	0,50	—
311	426059,20	2235191,40	Аналитический метод	0,50	—
312	425893,10	2235059,30	Аналитический метод	0,50	—
313	425964,80	2234896,30	Аналитический метод	0,50	—

**ОПИСАНИЕ МЕСТОПОЛОЖЕНИЯ ГРАНИЦ**  
**Р-О. Зона озелененных пространств рекреационного назначения**  
(наименование объекта, местоположение границ которого описано (далее – объект))

**Сведения о местоположении границ объекта**

1	2	3	4	5	6
314	425802,60	2234640,00	Аналитический метод	0,50	—
315	425812,90	2234459,67	Аналитический метод	0,50	—
316	425785,33	2234387,17	Аналитический метод	0,50	—
317	425734,58	2234253,70	Аналитический метод	0,50	—
318	425760,59	2234225,49	Аналитический метод	0,50	—
319	425986,51	2234139,29	Аналитический метод	0,50	—
320	426027,18	2234108,30	Аналитический метод	0,50	—
321	426042,68	2234083,13	Аналитический метод	0,50	—
322	426046,55	2234046,33	Аналитический метод	0,50	—
323	426565,62	2233804,22	Аналитический метод	0,50	—
324	426641,16	2233883,63	Аналитический метод	0,50	—
325	426893,53	2233736,08	Аналитический метод	0,50	—
326	426881,68	2233709,35	Аналитический метод	0,50	—
327	426882,89	2233693,48	Аналитический метод	0,50	—
328	426896,89	2233677,10	Аналитический метод	0,50	—
329	426901,82	2233642,14	Аналитический метод	0,50	—
330	426902,49	2233631,49	Аналитический метод	0,50	—
331	426903,81	2233610,38	Аналитический метод	0,50	—
332	426932,25	2233652,24	Аналитический метод	0,50	—
333	426975,15	2233637,31	Аналитический метод	0,50	—
334	427001,49	2233622,93	Аналитический метод	0,50	—
335	427018,79	2233655,33	Аналитический метод	0,50	—
336	427044,23	2233641,87	Аналитический метод	0,50	—
337	427072,00	2233627,23	Аналитический метод	0,50	—
338	427054,20	2233594,27	Аналитический метод	0,50	—



**ОПИСАНИЕ МЕСТОПОЛОЖЕНИЯ ГРАНИЦ**  
**Р-О. Зона озелененных пространств рекреационного назначения**  
(наименование объекта, местоположение границ которого описано (далее – объект))

**Сведения о местоположении границ объекта**

1	2	3	4	5	6
339	427078,70	2233580,71	Аналитический метод	0,50	—
340	427077,75	2233578,96	Аналитический метод	0,50	—
341	427091,73	2233570,80	Аналитический метод	0,50	—
342	427105,73	2233562,63	Аналитический метод	0,50	—
343	427122,96	2233595,41	Аналитический метод	0,50	—
344	427147,17	2233580,41	Аналитический метод	0,50	—
345	427131,17	2233549,15	Аналитический метод	0,50	—
346	427159,61	2233536,65	Аналитический метод	0,50	—
347	427185,94	2233522,27	Аналитический метод	0,50	—
348	427212,28	2233507,90	Аналитический метод	0,50	—
349	427238,62	2233493,54	Аналитический метод	0,50	—
350	427259,31	2233531,50	Аналитический метод	0,50	—
351	427285,21	2233517,37	Аналитический метод	0,50	—
352	427264,50	2233479,43	Аналитический метод	0,50	—
353	427290,39	2233465,30	Аналитический метод	0,50	—
354	427316,29	2233451,16	Аналитический метод	0,50	—
355	427341,90	2233437,18	Аналитический метод	0,50	—
356	427368,26	2233422,79	Аналитический метод	0,50	—
357	427397,00	2233395,04	Аналитический метод	0,50	—
358	427418,28	2233373,83	Аналитический метод	0,50	—
359	427441,15	2233351,46	Аналитический метод	0,50	—
360	427416,38	2233306,23	Аналитический метод	0,50	—
361	427524,99	2233258,87	Аналитический метод	0,50	—
362	427543,70	2233250,70	Аналитический метод	0,50	—
363	427675,50	2233188,92	Аналитический метод	0,50	—

**ОПИСАНИЕ МЕСТОПОЛОЖЕНИЯ ГРАНИЦ**  
**Р-О. Зона озелененных пространств рекреационного назначения**  
(наименование объекта, местоположение границ которого описано (далее – объект))

**Сведения о местоположении границ объекта**

1	2	3	4	5	6
249	427732,11	2233162,38	Аналитический метод	0,50	—
364	426865,29	2233935,16	Аналитический метод	0,50	—
365	426857,95	2233946,75	Аналитический метод	0,50	—
366	426839,70	2233971,02	Аналитический метод	0,50	—
367	426847,11	2234005,34	Аналитический метод	0,50	—
368	426842,68	2234018,18	Аналитический метод	0,50	—
369	426815,21	2234082,84	Аналитический метод	0,50	—
370	426778,88	2234120,50	Аналитический метод	0,50	—
371	426738,73	2234158,07	Аналитический метод	0,50	—
372	426776,88	2234206,67	Аналитический метод	0,50	—
373	426819,91	2234252,44	Аналитический метод	0,50	—
374	426826,11	2234290,53	Аналитический метод	0,50	—
375	426802,15	2234322,67	Аналитический метод	0,50	—
376	426778,89	2234337,06	Аналитический метод	0,50	—
377	426817,66	2234361,90	Аналитический метод	0,50	—
378	426834,51	2234356,86	Аналитический метод	0,50	—
379	426849,05	2234378,06	Аналитический метод	0,50	—
380	426878,05	2234480,45	Аналитический метод	0,50	—
381	426861,10	2234545,16	Аналитический метод	0,50	—
382	426847,79	2234591,45	Аналитический метод	0,50	—
383	426688,63	2234668,87	Аналитический метод	0,50	—
384	426678,78	2234681,64	Аналитический метод	0,50	—
385	426668,14	2234733,64	Аналитический метод	0,50	—
386	426469,91	2234915,99	Аналитический метод	0,50	—

**ОПИСАНИЕ МЕСТОПОЛОЖЕНИЯ ГРАНИЦ**  
**Р-О. Зона озелененных пространств рекреационного назначения**  
(наименование объекта, местоположение границ которого описано (далее – объект))

**Сведения о местоположении границ объекта**

1	2	3	4	5	6
387	426456,39	2234925,56	Аналитический метод	0,50	—
388	426434,72	2234932,91	Аналитический метод	0,50	—
389	426432,39	2234930,40	Аналитический метод	0,50	—
390	426431,52	2234929,85	Аналитический метод	0,50	—
391	426430,48	2234929,81	Аналитический метод	0,50	—
392	426416,42	2234934,44	Аналитический метод	0,50	—
393	426412,75	2234930,72	Аналитический метод	0,50	—
394	426412,04	2234930,26	Аналитический метод	0,50	—
395	426411,00	2234930,16	Аналитический метод	0,50	—
396	426410,06	2234930,58	Аналитический метод	0,50	—
397	426393,71	2234943,88	Аналитический метод	0,50	—
398	426393,13	2234944,65	Аналитический метод	0,50	—
399	426392,98	2234945,66	Аналитический метод	0,50	—
400	426393,36	2234946,63	Аналитический метод	0,50	—
401	426400,51	2234956,21	Аналитический метод	0,50	—
402	426392,90	2234967,06	Аналитический метод	0,50	—
403	426384,01	2234981,00	Аналитический метод	0,50	—
404	426368,96	2234995,23	Аналитический метод	0,50	—
405	426360,32	2234998,23	Аналитический метод	0,50	—
406	426347,06	2234999,85	Аналитический метод	0,50	—
407	426333,77	2234997,04	Аналитический метод	0,50	—
408	426283,90	2235003,27	Аналитический метод	0,50	—
409	426240,98	2235011,23	Аналитический метод	0,50	—
410	426238,22	2235008,01	Аналитический метод	0,50	—
411	426237,35	2235007,46	Аналитический метод	0,50	—

**ОПИСАНИЕ МЕСТОПОЛОЖЕНИЯ ГРАНИЦ**  
**Р-О. Зона озелененных пространств рекреационного назначения**  
(наименование объекта, местоположение границ которого описано (далее – объект))

**Сведения о местоположении границ объекта**

1	2	3	4	5	6
412	426236,31	2235007,42	Аналитический метод	0,50	—
413	426235,40	2235007,90	Аналитический метод	0,50	—
414	426221,24	2235020,83	Аналитический метод	0,50	—
415	426191,63	2235031,86	Аналитический метод	0,50	—
416	426191,02	2235032,22	Аналитический метод	0,50	—
417	426174,12	2235047,05	Аналитический метод	0,50	—
418	426156,13	2235057,66	Аналитический метод	0,50	—
419	426152,10	2235052,13	Аналитический метод	0,50	—
420	426147,01	2235048,01	Аналитический метод	0,50	—
421	426131,81	2235062,28	Аналитический метод	0,50	—
422	426113,58	2235038,60	Аналитический метод	0,50	—
423	426095,84	2235009,66	Аналитический метод	0,50	—
424	426086,12	2234981,53	Аналитический метод	0,50	—
425	426070,08	2234948,64	Аналитический метод	0,50	—
426	426032,21	2234908,14	Аналитический метод	0,50	—
427	426074,75	2234859,07	Аналитический метод	0,50	—
428	426070,63	2234855,23	Аналитический метод	0,50	—
429	426090,80	2234801,08	Аналитический метод	0,50	—
430	426099,07	2234788,99	Аналитический метод	0,50	—
431	426106,14	2234776,45	Аналитический метод	0,50	—
432	426102,71	2234760,57	Аналитический метод	0,50	—
433	426095,10	2234759,80	Аналитический метод	0,50	—
434	426084,89	2234762,81	Аналитический метод	0,50	—
435	426073,44	2234738,04	Аналитический метод	0,50	—
436	426055,37	2234716,95	Аналитический метод	0,50	—

**ОПИСАНИЕ МЕСТОПОЛОЖЕНИЯ ГРАНИЦ**  
**Р-О. Зона озелененных пространств рекреационного назначения**  
(наименование объекта, местоположение границ которого описано (далее – объект))

**Сведения о местоположении границ объекта**

1	2	3	4	5	6
437	426052,93	2234708,45	Аналитический метод	0,50	—
438	426022,68	2234662,51	Аналитический метод	0,50	—
439	426036,03	2234642,85	Аналитический метод	0,50	—
440	426012,19	2234625,20	Аналитический метод	0,50	—
441	426027,93	2234603,82	Аналитический метод	0,50	—
442	426042,37	2234593,14	Аналитический метод	0,50	—
443	426029,52	2234561,69	Аналитический метод	0,50	—
444	425993,80	2234495,79	Аналитический метод	0,50	—
445	426091,69	2234409,32	Аналитический метод	0,50	—
446	426141,20	2234367,43	Аналитический метод	0,50	—
447	426457,75	2234111,00	Аналитический метод	0,50	—
448	426484,70	2234089,18	Аналитический метод	0,50	—
449	426527,26	2234049,40	Аналитический метод	0,50	—
450	426580,35	2234007,74	Аналитический метод	0,50	—
451	426634,86	2233973,65	Аналитический метод	0,50	—
452	426688,60	2233940,04	Аналитический метод	0,50	—
453	426740,28	2233907,70	Аналитический метод	0,50	—
454	426785,03	2233879,73	Аналитический метод	0,50	—
455	426843,08	2233854,90	Аналитический метод	0,50	—
456	426862,65	2233898,60	Аналитический метод	0,50	—
364	426865,29	2233935,16	Аналитический метод	0,50	—
457	428904,46	2231460,78	Аналитический метод	0,50	—
458	428907,51	2231461,31	Аналитический метод	0,50	—
459	428905,60	2231470,39	Аналитический метод	0,50	—

**ОПИСАНИЕ МЕСТОПОЛОЖЕНИЯ ГРАНИЦ**  
**Р-О. Зона озелененных пространств рекреационного назначения**  
(наименование объекта, местоположение границ которого описано (далее – объект))

**Сведения о местоположении границ объекта**

1	2	3	4	5	6
460	428905,26	2231471,67	Аналитический метод	0,50	—
461	428904,80	2231474,20	Аналитический метод	0,50	—
462	428900,25	2231495,88	Аналитический метод	0,50	—
463	428896,08	2231515,25	Аналитический метод	0,50	—
464	428915,67	2231519,23	Аналитический метод	0,50	—
465	428934,57	2231522,99	Аналитический метод	0,50	—
466	428934,01	2231532,39	Аналитический метод	0,50	—
467	428921,30	2231532,33	Аналитический метод	0,50	—
468	428907,51	2231537,34	Аналитический метод	0,50	—
469	428895,96	2231548,81	Аналитический метод	0,50	—
470	428887,40	2231536,16	Аналитический метод	0,50	—
471	428890,40	2231521,53	Аналитический метод	0,50	—
457	428904,46	2231460,78	Аналитический метод	0,50	—
472	430708,77	2225766,30	Аналитический метод	0,50	—
473	430768,69	2225821,06	Аналитический метод	0,50	—
474	430811,22	2225862,42	Аналитический метод	0,50	—
475	430840,14	2225889,89	Аналитический метод	0,50	—
476	430827,17	2225916,59	Аналитический метод	0,50	—
477	430781,46	2225872,57	Аналитический метод	0,50	—
478	430775,87	2225867,20	Аналитический метод	0,50	—
479	430706,97	2225800,83	Аналитический метод	0,50	—
472	430708,77	2225766,30	Аналитический метод	0,50	—
480	432607,50	2230132,35	Аналитический метод	0,50	—
481	432732,91	2230148,44	Аналитический метод	0,50	—

**ОПИСАНИЕ МЕСТОПОЛОЖЕНИЯ ГРАНИЦ**  
**Р-О. Зона озелененных пространств рекреационного назначения**  
(наименование объекта, местоположение границ которого описано (далее – объект))

**Сведения о местоположении границ объекта**

1	2	3	4	5	6
482	432857,99	2230172,49	Аналитический метод	0,50	—
483	432907,08	2230181,98	Аналитический метод	0,50	—
484	432900,98	2230224,16	Аналитический метод	0,50	—
485	432892,01	2230284,88	Аналитический метод	0,50	—
486	432886,16	2230328,08	Аналитический метод	0,50	—
487	432583,00	2230290,67	Аналитический метод	0,50	—
480	432607,50	2230132,35	Аналитический метод	0,50	—
488	428847,98	2227231,05	Аналитический метод	0,50	—
489	428836,36	2227272,06	Аналитический метод	0,50	—
490	428849,71	2227277,76	Аналитический метод	0,50	—
491	428925,79	2227310,15	Аналитический метод	0,50	—
492	428914,71	2227352,19	Аналитический метод	0,50	—
493	428906,20	2227425,81	Аналитический метод	0,50	—
494	428900,37	2227476,35	Аналитический метод	0,50	—
495	428903,06	2227475,96	Аналитический метод	0,50	—
496	428907,66	2227475,26	Аналитический метод	0,50	—
497	428905,35	2227478,19	Аналитический метод	0,50	—
498	428904,41	2227479,16	Аналитический метод	0,50	—
499	428902,55	2227480,74	Аналитический метод	0,50	—
500	428900,04	2227483,37	Аналитический метод	0,50	—
501	428897,89	2227485,89	Аналитический метод	0,50	—
502	428893,63	2227490,00	Аналитический метод	0,50	—
503	428888,84	2227495,10	Аналитический метод	0,50	—
504	428877,13	2227507,20	Аналитический метод	0,50	—

**ОПИСАНИЕ МЕСТОПОЛОЖЕНИЯ ГРАНИЦ**  
**Р-О. Зона озелененных пространств рекреационного назначения**  
(наименование объекта, местоположение границ которого описано (далее – объект))

**Сведения о местоположении границ объекта**

1	2	3	4	5	6
505	428861,33	2227523,68	Аналитический метод	0,50	—
506	428826,01	2227560,18	Аналитический метод	0,50	—
507	428815,62	2227550,29	Аналитический метод	0,50	—
508	428748,24	2227485,54	Аналитический метод	0,50	—
509	428739,54	2227480,95	Аналитический метод	0,50	—
510	428710,68	2227465,72	Аналитический метод	0,50	—
511	428715,10	2227461,86	Аналитический метод	0,50	—
512	428696,03	2227436,87	Аналитический метод	0,50	—
513	428695,38	2227432,44	Аналитический метод	0,50	—
514	428697,00	2227428,59	Аналитический метод	0,50	—
515	428723,20	2227400,65	Аналитический метод	0,50	—
516	428719,36	2227416,67	Аналитический метод	0,50	—
517	428715,52	2227427,76	Аналитический метод	0,50	—
518	428710,13	2227445,02	Аналитический метод	0,50	—
519	428759,06	2227463,54	Аналитический метод	0,50	—
520	428765,07	2227447,37	Аналитический метод	0,50	—
521	428768,95	2227449,12	Аналитический метод	0,50	—
522	428771,42	2227432,65	Аналитический метод	0,50	—
523	428773,17	2227423,87	Аналитический метод	0,50	—
524	428781,67	2227427,81	Аналитический метод	0,50	—
525	428796,66	2227384,54	Аналитический метод	0,50	—
526	428801,68	2227369,13	Аналитический метод	0,50	—
488	428847,98	2227231,05	Аналитический метод	0,50	—
527	428866,11	2228865,83	Аналитический метод	0,50	—



**ОПИСАНИЕ МЕСТОПОЛОЖЕНИЯ ГРАНИЦ**  
**Р-О. Зона озелененных пространств рекреационного назначения**  
(наименование объекта, местоположение границ которого описано (далее – объект))

**Сведения о местоположении границ объекта**

1	2	3	4	5	6
528	428870,83	2228866,62	Аналитический метод	0,50	—
529	428875,65	2228868,73	Аналитический метод	0,50	—
530	428879,40	2228872,34	Аналитический метод	0,50	—
531	428882,78	2228877,70	Аналитический метод	0,50	—
532	428883,62	2228881,74	Аналитический метод	0,50	—
533	428883,71	2228884,14	Аналитический метод	0,50	—
534	428895,15	2228893,64	Аналитический метод	0,50	—
535	428898,81	2228895,34	Аналитический метод	0,50	—
536	428905,47	2228895,10	Аналитический метод	0,50	—
537	428917,71	2228893,01	Аналитический метод	0,50	—
538	428928,27	2228894,55	Аналитический метод	0,50	—
539	428939,81	2228896,92	Аналитический метод	0,50	—
540	428952,75	2228901,08	Аналитический метод	0,50	—
541	428967,17	2228904,45	Аналитический метод	0,50	—
542	428972,29	2228905,04	Аналитический метод	0,50	—
543	428984,47	2228907,49	Аналитический метод	0,50	—
544	428997,58	2228907,30	Аналитический метод	0,50	—
545	429010,13	2228908,81	Аналитический метод	0,50	—
546	429024,20	2228912,44	Аналитический метод	0,50	—
547	429032,29	2228915,31	Аналитический метод	0,50	—
548	429044,06	2228915,67	Аналитический метод	0,50	—
549	429053,30	2228913,97	Аналитический метод	0,50	—
550	429061,55	2228911,34	Аналитический метод	0,50	—
551	429065,44	2228913,45	Аналитический метод	0,50	—
552	429067,87	2228914,50	Аналитический метод	0,50	—

**ОПИСАНИЕ МЕСТОПОЛОЖЕНИЯ ГРАНИЦ**  
**Р-О. Зона озелененных пространств рекреационного назначения**  
(наименование объекта, местоположение границ которого описано (далее – объект))

**Сведения о местоположении границ объекта**

1	2	3	4	5	6
553	429072,86	2228914,50	Аналитический метод	0,50	—
554	429077,66	2228912,72	Аналитический метод	0,50	—
555	429083,44	2228912,14	Аналитический метод	0,50	—
556	429088,53	2228914,58	Аналитический метод	0,50	—
557	429092,50	2228917,31	Аналитический метод	0,50	—
558	429098,01	2228921,66	Аналитический метод	0,50	—
559	429105,43	2228924,60	Аналитический метод	0,50	—
560	429114,58	2228929,30	Аналитический метод	0,50	—
561	429137,39	2228936,65	Аналитический метод	0,50	—
562	429143,71	2228940,44	Аналитический метод	0,50	—
563	429150,34	2228942,73	Аналитический метод	0,50	—
564	429164,55	2228944,63	Аналитический метод	0,50	—
565	429170,74	2228947,08	Аналитический метод	0,50	—
566	429183,37	2228951,28	Аналитический метод	0,50	—
567	429202,28	2228960,14	Аналитический метод	0,50	—
568	429220,15	2228970,59	Аналитический метод	0,50	—
569	429261,30	2228975,34	Аналитический метод	0,50	—
570	429405,92	2229038,46	Аналитический метод	0,50	—
571	429590,98	2229172,66	Аналитический метод	0,50	—
572	429662,67	2229255,38	Аналитический метод	0,50	—
573	429770,76	2229492,76	Аналитический метод	0,50	—
574	429807,29	2229565,45	Аналитический метод	0,50	—
575	429787,68	2229695,01	Аналитический метод	0,50	—
576	429706,65	2229921,06	Аналитический метод	0,50	—
577	429609,43	2230085,03	Аналитический метод	0,50	—

**ОПИСАНИЕ МЕСТОПОЛОЖЕНИЯ ГРАНИЦ**  
**Р-О. Зона озелененных пространств рекреационного назначения**  
(наименование объекта, местоположение границ которого описано (далее – объект))

**Сведения о местоположении границ объекта**

1	2	3	4	5	6
578	429513,25	2230221,81	Аналитический метод	0,50	—
579	429322,65	2230310,93	Аналитический метод	0,50	—
580	429184,36	2230396,43	Аналитический метод	0,50	—
581	429176,41	2230365,34	Аналитический метод	0,50	—
582	429161,12	2230304,70	Аналитический метод	0,50	—
583	429165,12	2230292,05	Аналитический метод	0,50	—
584	429174,79	2230305,38	Аналитический метод	0,50	—
585	429199,89	2230290,73	Аналитический метод	0,50	—
586	429207,44	2230288,29	Аналитический метод	0,50	—
587	429202,07	2230280,71	Аналитический метод	0,50	—
588	429272,73	2230255,96	Аналитический метод	0,50	—
589	429290,45	2230242,28	Аналитический метод	0,50	—
590	429311,49	2230239,46	Аналитический метод	0,50	—
591	429317,79	2230234,51	Аналитический метод	0,50	—
592	429319,13	2230221,79	Аналитический метод	0,50	—
593	429330,77	2230216,49	Аналитический метод	0,50	—
594	429342,97	2230211,77	Аналитический метод	0,50	—
595	429360,38	2230205,53	Аналитический метод	0,50	—
596	429369,50	2230202,11	Аналитический метод	0,50	—
597	429376,13	2230210,03	Аналитический метод	0,50	—
598	429391,60	2230209,77	Аналитический метод	0,50	—
599	429430,78	2230213,83	Аналитический метод	0,50	—
600	429442,53	2230212,33	Аналитический метод	0,50	—
601	429453,78	2230207,69	Аналитический метод	0,50	—
602	429465,08	2230200,49	Аналитический метод	0,50	—

**ОПИСАНИЕ МЕСТОПОЛОЖЕНИЯ ГРАНИЦ**  
**Р-О. Зона озелененных пространств рекреационного назначения**  
(наименование объекта, местоположение границ которого описано (далее – объект))

**Сведения о местоположении границ объекта**

1	2	3	4	5	6
603	429470,81	2230194,47	Аналитический метод	0,50	—
604	429476,62	2230192,96	Аналитический метод	0,50	—
605	429486,84	2230186,28	Аналитический метод	0,50	—
606	429487,55	2230187,32	Аналитический метод	0,50	—
607	429492,97	2230184,08	Аналитический метод	0,50	—
608	429500,09	2230178,91	Аналитический метод	0,50	—
609	429503,58	2230183,48	Аналитический метод	0,50	—
610	429522,05	2230160,82	Аналитический метод	0,50	—
611	429527,49	2230149,03	Аналитический метод	0,50	—
612	429532,97	2230136,06	Аналитический метод	0,50	—
613	429539,08	2230125,41	Аналитический метод	0,50	—
614	429552,72	2230102,93	Аналитический метод	0,50	—
615	429555,48	2230104,90	Аналитический метод	0,50	—
616	429564,12	2230091,30	Аналитический метод	0,50	—
617	429572,01	2230080,24	Аналитический метод	0,50	—
618	429567,33	2230077,31	Аналитический метод	0,50	—
619	429584,54	2230049,54	Аналитический метод	0,50	—
620	429590,12	2230052,80	Аналитический метод	0,50	—
621	429598,99	2230038,24	Аналитический метод	0,50	—
622	429597,74	2230037,38	Аналитический метод	0,50	—
623	429607,92	2230023,98	Аналитический метод	0,50	—
624	429616,08	2230008,91	Аналитический метод	0,50	—
625	429625,07	2229994,02	Аналитический метод	0,50	—
626	429615,62	2229988,97	Аналитический метод	0,50	—
627	429631,19	2229969,80	Аналитический метод	0,50	—

**ОПИСАНИЕ МЕСТОПОЛОЖЕНИЯ ГРАНИЦ**  
**Р-О. Зона озелененных пространств рекреационного назначения**  
(наименование объекта, местоположение границ которого описано (далее – объект))

**Сведения о местоположении границ объекта**

1	2	3	4	5	6
628	429631,47	2229963,46	Аналитический метод	0,50	—
629	429644,53	2229939,88	Аналитический метод	0,50	—
630	429667,45	2229898,50	Аналитический метод	0,50	—
631	429672,55	2229885,45	Аналитический метод	0,50	—
632	429677,47	2229873,67	Аналитический метод	0,50	—
633	429686,46	2229837,29	Аналитический метод	0,50	—
634	429694,15	2229816,30	Аналитический метод	0,50	—
635	429701,74	2229800,59	Аналитический метод	0,50	—
636	429756,49	2229671,98	Аналитический метод	0,50	—
637	429761,06	2229662,01	Аналитический метод	0,50	—
638	429775,97	2229605,31	Аналитический метод	0,50	—
639	429730,04	2229475,42	Аналитический метод	0,50	—
640	429720,58	2229453,23	Аналитический метод	0,50	—
641	429688,46	2229379,17	Аналитический метод	0,50	—
642	429654,58	2229325,30	Аналитический метод	0,50	—
643	429652,05	2229321,28	Аналитический метод	0,50	—
644	429617,99	2229322,00	Аналитический метод	0,50	—
645	429616,86	2229308,13	Аналитический метод	0,50	—
646	429616,20	2229308,11	Аналитический метод	0,50	—
647	429616,04	2229305,93	Аналитический метод	0,50	—
648	429614,59	2229285,22	Аналитический метод	0,50	—
649	429613,75	2229271,92	Аналитический метод	0,50	—
650	429606,09	2229248,59	Аналитический метод	0,50	—
651	429599,23	2229239,50	Аналитический метод	0,50	—
652	429576,80	2229224,32	Аналитический метод	0,50	—

**ОПИСАНИЕ МЕСТОПОЛОЖЕНИЯ ГРАНИЦ**  
**Р-О. Зона озелененных пространств рекреационного назначения**  
(наименование объекта, местоположение границ которого описано (далее – объект))

**Сведения о местоположении границ объекта**

1	2	3	4	5	6
653	429542,37	2229203,69	Аналитический метод	0,50	—
654	429519,82	2229191,57	Аналитический метод	0,50	—
655	429496,63	2229177,97	Аналитический метод	0,50	—
656	429497,68	2229176,39	Аналитический метод	0,50	—
657	429495,83	2229175,17	Аналитический метод	0,50	—
658	429494,58	2229170,50	Аналитический метод	0,50	—
659	429475,97	2229171,60	Аналитический метод	0,50	—
660	429452,97	2229162,08	Аналитический метод	0,50	—
661	429425,89	2229161,76	Аналитический метод	0,50	—
662	429419,13	2229162,84	Аналитический метод	0,50	—
663	429418,01	2229144,74	Аналитический метод	0,50	—
664	429381,13	2229134,60	Аналитический метод	0,50	—
665	429350,24	2229132,29	Аналитический метод	0,50	—
666	429326,20	2229125,35	Аналитический метод	0,50	—
667	429316,62	2229110,44	Аналитический метод	0,50	—
668	429319,68	2229108,45	Аналитический метод	0,50	—
669	429309,32	2229088,15	Аналитический метод	0,50	—
670	429307,20	2229085,27	Аналитический метод	0,50	—
671	429312,93	2229081,84	Аналитический метод	0,50	—
672	429318,78	2229079,74	Аналитический метод	0,50	—
673	429328,69	2229058,74	Аналитический метод	0,50	—
674	429301,75	2229050,03	Аналитический метод	0,50	—
675	429246,09	2229031,65	Аналитический метод	0,50	—
676	429243,43	2229025,76	Аналитический метод	0,50	—
677	429202,81	2229014,45	Аналитический метод	0,50	—

**ОПИСАНИЕ МЕСТОПОЛОЖЕНИЯ ГРАНИЦ**  
**Р-О. Зона озелененных пространств рекреационного назначения**  
(наименование объекта, местоположение границ которого описано (далее – объект))

**Сведения о местоположении границ объекта**

1	2	3	4	5	6
678	429203,30	2229011,17	Аналитический метод	0,50	—
679	429191,16	2229009,70	Аналитический метод	0,50	—
680	429189,67	2229019,16	Аналитический метод	0,50	—
681	429167,07	2229015,15	Аналитический метод	0,50	—
682	429123,74	2229007,47	Аналитический метод	0,50	—
683	429123,37	2229009,75	Аналитический метод	0,50	—
684	429104,39	2229005,84	Аналитический метод	0,50	—
685	429085,77	2228998,83	Аналитический метод	0,50	—
686	429068,74	2228994,02	Аналитический метод	0,50	—
687	429049,24	2228988,96	Аналитический метод	0,50	—
688	429053,40	2228948,78	Аналитический метод	0,50	—
689	429041,80	2228955,55	Аналитический метод	0,50	—
690	428890,29	2228892,09	Аналитический метод	0,50	—
691	428872,46	2228872,80	Аналитический метод	0,50	—
692	428863,92	2228865,84	Аналитический метод	0,50	—
527	428866,11	2228865,83	Аналитический метод	0,50	—
693	428176,47	2231586,54	Аналитический метод	0,50	—
694	428175,17	2231591,84	Аналитический метод	0,50	—
695	428175,87	2231592,54	Аналитический метод	0,50	—
696	428161,20	2231609,54	Аналитический метод	0,50	—
697	428129,96	2231640,33	Аналитический метод	0,50	—
698	428115,58	2231651,37	Аналитический метод	0,50	—
699	428115,08	2231644,69	Аналитический метод	0,50	—
700	428119,01	2231642,63	Аналитический метод	0,50	—

**ОПИСАНИЕ МЕСТОПОЛОЖЕНИЯ ГРАНИЦ**  
**Р-О. Зона озелененных пространств рекреационного назначения**  
(наименование объекта, местоположение границ которого описано (далее – объект))

**Сведения о местоположении границ объекта**

1	2	3	4	5	6
701	428128,57	2231633,53	Аналитический метод	0,50	—
702	428142,91	2231622,03	Аналитический метод	0,50	—
703	428149,97	2231615,89	Аналитический метод	0,50	—
704	428159,39	2231608,14	Аналитический метод	0,50	—
705	428171,11	2231593,56	Аналитический метод	0,50	—
693	428176,47	2231586,54	Аналитический метод	0,50	—
706	428798,09	2228272,06	Аналитический метод	0,50	—
707	428791,59	2228321,68	Аналитический метод	0,50	—
708	428776,33	2228351,68	Аналитический метод	0,50	—
709	428705,83	2228429,76	Аналитический метод	0,50	—
710	428684,83	2228478,70	Аналитический метод	0,50	—
711	428680,45	2228546,83	Аналитический метод	0,50	—
712	428703,88	2228708,97	Аналитический метод	0,50	—
713	428712,85	2228768,21	Аналитический метод	0,50	—
714	428728,84	2228811,62	Аналитический метод	0,50	—
715	428715,64	2228846,45	Аналитический метод	0,50	—
716	428716,04	2228854,93	Аналитический метод	0,50	—
717	428714,87	2228868,53	Аналитический метод	0,50	—
718	428720,80	2228957,72	Аналитический метод	0,50	—
719	428720,73	2228967,47	Аналитический метод	0,50	—
720	428716,87	2228967,60	Аналитический метод	0,50	—
721	428717,16	2229012,66	Аналитический метод	0,50	—
722	428713,21	2229043,97	Аналитический метод	0,50	—
723	428700,53	2229112,92	Аналитический метод	0,50	—



**ОПИСАНИЕ МЕСТОПОЛОЖЕНИЯ ГРАНИЦ**  
**Р-О. Зона озелененных пространств рекреационного назначения**  
(наименование объекта, местоположение границ которого описано (далее – объект))

**Сведения о местоположении границ объекта**

1	2	3	4	5	6
724	428704,10	2229114,66	Аналитический метод	0,50	—
725	428717,55	2229044,65	Аналитический метод	0,50	—
726	428720,83	2229012,78	Аналитический метод	0,50	—
727	428726,35	2228996,05	Аналитический метод	0,50	—
728	428738,51	2229006,49	Аналитический метод	0,50	—
729	428723,09	2229207,40	Аналитический метод	0,50	—
730	428720,77	2229286,54	Аналитический метод	0,50	—
731	428707,02	2229330,95	Аналитический метод	0,50	—
732	428705,15	2229335,75	Аналитический метод	0,50	—
733	428703,23	2229343,25	Аналитический метод	0,50	—
734	428702,08	2229378,75	Аналитический метод	0,50	—
735	428708,44	2229433,74	Аналитический метод	0,50	—
736	428714,11	2229460,94	Аналитический метод	0,50	—
737	428720,87	2229483,95	Аналитический метод	0,50	—
738	428762,47	2229586,71	Аналитический метод	0,50	—
739	428776,79	2229623,96	Аналитический метод	0,50	—
740	428782,41	2229642,91	Аналитический метод	0,50	—
741	428784,93	2229654,69	Аналитический метод	0,50	—
742	428786,20	2229666,56	Аналитический метод	0,50	—
743	428786,52	2229678,42	Аналитический метод	0,50	—
744	428785,88	2229698,27	Аналитический метод	0,50	—
745	428784,21	2229714,02	Аналитический метод	0,50	—
746	428755,38	2229785,12	Аналитический метод	0,50	—
747	428739,67	2229845,37	Аналитический метод	0,50	—
748	428724,82	2229874,19	Аналитический метод	0,50	—

**ОПИСАНИЕ МЕСТОПОЛОЖЕНИЯ ГРАНИЦ**  
**Р-О. Зона озелененных пространств рекреационного назначения**  
(наименование объекта, местоположение границ которого описано (далее – объект))

**Сведения о местоположении границ объекта**

1	2	3	4	5	6
749	428720,19	2229888,28	Аналитический метод	0,50	—
750	428698,22	2229934,50	Аналитический метод	0,50	—
751	428692,40	2229958,02	Аналитический метод	0,50	—
752	428703,07	2229978,02	Аналитический метод	0,50	—
753	428767,81	2230020,40	Аналитический метод	0,50	—
754	428783,33	2230026,24	Аналитический метод	0,50	—
755	428799,09	2230060,86	Аналитический метод	0,50	—
756	428837,52	2230052,17	Аналитический метод	0,50	—
757	428901,79	2230305,24	Аналитический метод	0,50	—
758	428887,92	2230307,54	Аналитический метод	0,50	—
759	428865,09	2230311,33	Аналитический метод	0,50	—
760	428863,94	2230304,48	Аналитический метод	0,50	—
761	428856,98	2230262,50	Аналитический метод	0,50	—
762	428773,15	2230229,10	Аналитический метод	0,50	—
763	428762,70	2230257,94	Аналитический метод	0,50	—
764	428770,35	2230319,95	Аналитический метод	0,50	—
765	428771,42	2230328,66	Аналитический метод	0,50	—
766	428818,28	2230321,72	Аналитический метод	0,50	—
767	428818,86	2230325,14	Аналитический метод	0,50	—
768	428819,73	2230330,21	Аналитический метод	0,50	—
769	428820,54	2230335,01	Аналитический метод	0,50	—
770	428821,25	2230339,26	Аналитический метод	0,50	—
771	428822,06	2230344,01	Аналитический метод	0,50	—
772	428822,34	2230345,62	Аналитический метод	0,50	—
773	428822,42	2230346,07	Аналитический метод	0,50	—

**ОПИСАНИЕ МЕСТОПОЛОЖЕНИЯ ГРАНИЦ**  
**Р-О. Зона озелененных пространств рекреационного назначения**  
(наименование объекта, местоположение границ которого описано (далее – объект))

**Сведения о местоположении границ объекта**

1	2	3	4	5	6
774	428854,57	2230340,19	Аналитический метод	0,50	—
775	428853,46	2230352,50	Аналитический метод	0,50	—
776	428851,59	2230373,24	Аналитический метод	0,50	—
777	428846,43	2230430,40	Аналитический метод	0,50	—
778	428852,86	2230431,02	Аналитический метод	0,50	—
779	428866,43	2230432,32	Аналитический метод	0,50	—
780	428882,03	2230433,80	Аналитический метод	0,50	—
781	428940,08	2230443,01	Аналитический метод	0,50	—
782	428951,66	2230442,01	Аналитический метод	0,50	—
783	428961,29	2230432,84	Аналитический метод	0,50	—
784	428966,36	2230423,21	Аналитический метод	0,50	—
785	428972,61	2230420,21	Аналитический метод	0,50	—
786	428964,35	2230452,36	Аналитический метод	0,50	—
787	428936,14	2230540,96	Аналитический метод	0,50	—
788	428933,30	2230570,29	Аналитический метод	0,50	—
789	428921,22	2230587,80	Аналитический метод	0,50	—
790	428873,98	2230736,12	Аналитический метод	0,50	—
791	428848,96	2230839,13	Аналитический метод	0,50	—
792	428837,24	2230915,20	Аналитический метод	0,50	—
793	428821,63	2230951,65	Аналитический метод	0,50	—
794	428769,20	2231167,52	Аналитический метод	0,50	—
795	428793,09	2231351,35	Аналитический метод	0,50	—
796	428791,68	2231387,40	Аналитический метод	0,50	—
797	428715,94	2231423,43	Аналитический метод	0,50	—
798	428563,73	2231429,32	Аналитический метод	0,50	—

**ОПИСАНИЕ МЕСТОПОЛОЖЕНИЯ ГРАНИЦ**  
**Р-О. Зона озелененных пространств рекреационного назначения**  
(наименование объекта, местоположение границ которого описано (далее – объект))

**Сведения о местоположении границ объекта**

1	2	3	4	5	6
799	428447,71	2231384,77	Аналитический метод	0,50	—
800	428315,56	2231402,56	Аналитический метод	0,50	—
801	428170,28	2231523,07	Аналитический метод	0,50	—
802	428154,99	2231533,35	Аналитический метод	0,50	—
803	428083,03	2231581,72	Аналитический метод	0,50	—
804	427930,55	2231589,34	Аналитический метод	0,50	—
805	427680,23	2231471,17	Аналитический метод	0,50	—
806	427389,25	2231372,06	Аналитический метод	0,50	—
807	427274,33	2231381,15	Аналитический метод	0,50	—
808	427210,55	2231386,19	Аналитический метод	0,50	—
809	427188,64	2231254,05	Аналитический метод	0,50	—
810	426993,15	2231279,91	Аналитический метод	0,50	—
811	426975,22	2231287,80	Аналитический метод	0,50	—
812	426951,56	2231250,52	Аналитический метод	0,50	—
813	426881,29	2231276,33	Аналитический метод	0,50	—
814	426866,69	2231210,55	Аналитический метод	0,50	—
815	426819,54	2231016,46	Аналитический метод	0,50	—
816	426795,84	2230932,17	Аналитический метод	0,50	—
817	426780,14	2230872,89	Аналитический метод	0,50	—
818	426833,80	2230873,55	Аналитический метод	0,50	—
819	426966,30	2230875,48	Аналитический метод	0,50	—
820	427047,29	2230876,19	Аналитический метод	0,50	—
821	427074,22	2230624,06	Аналитический метод	0,50	—
822	426780,64	2230612,40	Аналитический метод	0,50	—
823	426757,18	2230632,94	Аналитический метод	0,50	—

**ОПИСАНИЕ МЕСТОПОЛОЖЕНИЯ ГРАНИЦ**  
**Р-О. Зона озелененных пространств рекреационного назначения**  
(наименование объекта, местоположение границ которого описано (далее – объект))

**Сведения о местоположении границ объекта**

1	2	3	4	5	6
824	426753,78	2230748,43	Аналитический метод	0,50	—
825	426781,59	2230872,79	Аналитический метод	0,50	—
826	426779,54	2230870,86	Аналитический метод	0,50	—
827	426759,53	2230799,16	Аналитический метод	0,50	—
828	426750,18	2230766,92	Аналитический метод	0,50	—
829	426733,33	2230708,86	Аналитический метод	0,50	—
830	426713,63	2230649,37	Аналитический метод	0,50	—
831	426688,15	2230572,78	Аналитический метод	0,50	—
832	426658,04	2230471,28	Аналитический метод	0,50	—
833	426996,43	2230148,47	Аналитический метод	0,50	—
834	427300,13	2229990,18	Аналитический метод	0,50	—
835	427353,54	2229915,87	Аналитический метод	0,50	—
836	427572,74	2229770,57	Аналитический метод	0,50	—
837	427575,04	2229760,72	Аналитический метод	0,50	—
838	427598,30	2229660,83	Аналитический метод	0,50	—
839	427605,45	2229733,78	Аналитический метод	0,50	—
840	427653,93	2229494,09	Аналитический метод	0,50	—
841	427672,00	2229409,23	Аналитический метод	0,50	—
842	427677,66	2229382,61	Аналитический метод	0,50	—
843	427684,60	2229341,81	Аналитический метод	0,50	—
844	427697,34	2229266,86	Аналитический метод	0,50	—
845	427701,77	2229236,28	Аналитический метод	0,50	—
846	427716,63	2229133,78	Аналитический метод	0,50	—
847	427727,03	2229062,07	Аналитический метод	0,50	—
848	427832,93	2228993,97	Аналитический метод	0,50	—

**ОПИСАНИЕ МЕСТОПОЛОЖЕНИЯ ГРАНИЦ**  
**Р-О. Зона озелененных пространств рекреационного назначения**  
(наименование объекта, местоположение границ которого описано (далее – объект))

**Сведения о местоположении границ объекта**

1	2	3	4	5	6
849	427864,73	2228973,27	Аналитический метод	0,50	—
850	427927,93	2228932,47	Аналитический метод	0,50	—
851	427940,62	2228777,28	Аналитический метод	0,50	—
852	427935,86	2228763,27	Аналитический метод	0,50	—
853	427878,76	2228595,27	Аналитический метод	0,50	—
854	427843,64	2228491,89	Аналитический метод	0,50	—
855	427840,60	2228151,40	Аналитический метод	0,50	—
856	427742,80	2227997,60	Аналитический метод	0,50	—
857	427734,60	2227982,50	Аналитический метод	0,50	—
858	427753,70	2227920,30	Аналитический метод	0,50	—
859	427789,60	2227880,60	Аналитический метод	0,50	—
860	427842,00	2227796,26	Аналитический метод	0,50	—
861	427949,81	2227714,74	Аналитический метод	0,50	—
862	428001,03	2227671,26	Аналитический метод	0,50	—
863	428056,40	2227704,71	Аналитический метод	0,50	—
864	428132,23	2227758,68	Аналитический метод	0,50	—
865	428285,93	2227518,90	Аналитический метод	0,50	—
866	428286,32	2227518,90	Аналитический метод	0,50	—
867	428298,56	2227539,05	Аналитический метод	0,50	—
868	428427,28	2227662,19	Аналитический метод	0,50	—
869	428480,18	2227704,37	Аналитический метод	0,50	—
870	428574,39	2227762,76	Аналитический метод	0,50	—
871	428652,29	2227811,22	Аналитический метод	0,50	—
872	428703,31	2227864,79	Аналитический метод	0,50	—
873	428724,22	2227905,00	Аналитический метод	0,50	—

**ОПИСАНИЕ МЕСТОПОЛОЖЕНИЯ ГРАНИЦ**  
**Р-О. Зона озелененных пространств рекреационного назначения**  
(наименование объекта, местоположение границ которого описано (далее – объект))

**Сведения о местоположении границ объекта**

1	2	3	4	5	6
874	428739,80	2228001,05	Аналитический метод	0,50	—
875	428770,36	2228068,02	Аналитический метод	0,50	—
876	428791,23	2228183,08	Аналитический метод	0,50	—
706	428798,09	2228272,06	Аналитический метод	0,50	—
877	428158,97	2230627,17	Аналитический метод	0,50	—
878	428192,69	2230693,17	Аналитический метод	0,50	—
879	428213,14	2230768,99	Аналитический метод	0,50	—
880	428278,64	2230839,32	Аналитический метод	0,50	—
881	428273,59	2230850,59	Аналитический метод	0,50	—
882	428259,29	2230846,80	Аналитический метод	0,50	—
883	428128,11	2230928,68	Аналитический метод	0,50	—
884	428112,28	2230932,83	Аналитический метод	0,50	—
885	428110,14	2230922,19	Аналитический метод	0,50	—
886	428071,97	2230811,86	Аналитический метод	0,50	—
887	428027,38	2230780,01	Аналитический метод	0,50	—
888	428079,93	2230710,66	Аналитический метод	0,50	—
889	428063,31	2230676,96	Аналитический метод	0,50	—
890	428065,02	2230675,09	Аналитический метод	0,50	—
891	428086,69	2230662,87	Аналитический метод	0,50	—
877	428158,97	2230627,17	Аналитический метод	0,50	—
892	428327,63	2229676,54	Аналитический метод	0,50	—
893	428337,01	2229699,52	Аналитический метод	0,50	—
894	428330,78	2229702,03	Аналитический метод	0,50	—
895	428340,60	2229724,99	Аналитический метод	0,50	—

**ОПИСАНИЕ МЕСТОПОЛОЖЕНИЯ ГРАНИЦ**  
**Р-О. Зона озелененных пространств рекреационного назначения**  
(наименование объекта, местоположение границ которого описано (далее – объект))

**Сведения о местоположении границ объекта**

1	2	3	4	5	6
896	428341,74	2229758,20	Аналитический метод	0,50	—
897	428324,55	2229761,99	Аналитический метод	0,50	—
898	428305,05	2229770,43	Аналитический метод	0,50	—
899	428292,13	2229774,91	Аналитический метод	0,50	—
900	428277,93	2229778,27	Аналитический метод	0,50	—
901	428241,17	2229781,27	Аналитический метод	0,50	—
902	428238,35	2229782,01	Аналитический метод	0,50	—
903	428229,13	2229782,87	Аналитический метод	0,50	—
904	428229,47	2229781,39	Аналитический метод	0,50	—
905	428228,64	2229778,36	Аналитический метод	0,50	—
906	428226,49	2229776,02	Аналитический метод	0,50	—
907	428224,01	2229775,05	Аналитический метод	0,50	—
908	428227,19	2229734,44	Аналитический метод	0,50	—
909	428241,28	2229728,09	Аналитический метод	0,50	—
910	428257,23	2229720,80	Аналитический метод	0,50	—
911	428266,85	2229716,39	Аналитический метод	0,50	—
912	428266,43	2229710,25	Аналитический метод	0,50	—
913	428277,13	2229707,03	Аналитический метод	0,50	—
914	428281,97	2229707,75	Аналитический метод	0,50	—
915	428284,04	2229713,14	Аналитический метод	0,50	—
916	428307,89	2229702,67	Аналитический метод	0,50	—
917	428316,50	2229696,28	Аналитический метод	0,50	—
918	428311,41	2229681,75	Аналитический метод	0,50	—
892	428327,63	2229676,54	Аналитический метод	0,50	—



**ОПИСАНИЕ МЕСТОПОЛОЖЕНИЯ ГРАНИЦ**  
**Р-О. Зона озелененных пространств рекреационного назначения**  
(наименование объекта, местоположение границ которого описано (далее – объект))

**Сведения о местоположении границ объекта**

1	2	3	4	5	6
919	427458,41	2231411,90	Аналитический метод	0,50	—
920	427470,08	2231412,65	Аналитический метод	0,50	—
921	427482,16	2231414,70	Аналитический метод	0,50	—
922	427498,91	2231419,97	Аналитический метод	0,50	—
923	427522,12	2231430,45	Аналитический метод	0,50	—
924	427546,98	2231445,50	Аналитический метод	0,50	—
925	427573,34	2231463,49	Аналитический метод	0,50	—
926	427597,17	2231480,74	Аналитический метод	0,50	—
927	427620,51	2231501,41	Аналитический метод	0,50	—
928	427632,32	2231508,28	Аналитический метод	0,50	—
929	427644,10	2231519,04	Аналитический метод	0,50	—
930	427663,75	2231532,29	Аналитический метод	0,50	—
931	427687,61	2231545,95	Аналитический метод	0,50	—
932	427745,67	2231571,76	Аналитический метод	0,50	—
933	427767,93	2231580,48	Аналитический метод	0,50	—
934	427791,13	2231592,63	Аналитический метод	0,50	—
935	427820,67	2231606,78	Аналитический метод	0,50	—
936	427844,00	2231617,49	Аналитический метод	0,50	—
937	427849,72	2231619,37	Аналитический метод	0,50	—
938	427851,46	2231620,31	Аналитический метод	0,50	—
939	427858,04	2231623,46	Аналитический метод	0,50	—
940	427885,37	2231634,32	Аналитический метод	0,50	—
941	427892,45	2231639,31	Аналитический метод	0,50	—
942	427899,35	2231648,81	Аналитический метод	0,50	—
943	427900,13	2231652,01	Аналитический метод	0,50	—

**ОПИСАНИЕ МЕСТОПОЛОЖЕНИЯ ГРАНИЦ**  
**Р-О. Зона озелененных пространств рекреационного назначения**  
(наименование объекта, местоположение границ которого описано (далее – объект))

**Сведения о местоположении границ объекта**

1	2	3	4	5	6
944	427911,96	2231658,08	Аналитический метод	0,50	—
945	427922,46	2231649,46	Аналитический метод	0,50	—
946	427929,00	2231649,80	Аналитический метод	0,50	—
947	427936,20	2231654,06	Аналитический метод	0,50	—
948	427946,61	2231657,25	Аналитический метод	0,50	—
949	427957,87	2231656,76	Аналитический метод	0,50	—
950	428103,07	2231651,80	Аналитический метод	0,50	—
951	428102,47	2231662,80	Аналитический метод	0,50	—
952	428100,95	2231662,37	Аналитический метод	0,50	—
953	428083,03	2231664,61	Аналитический метод	0,50	—
954	428082,49	2231671,44	Аналитический метод	0,50	—
955	428075,25	2231671,65	Аналитический метод	0,50	—
956	428074,52	2231686,08	Аналитический метод	0,50	—
957	427951,85	2231677,82	Аналитический метод	0,50	—
958	427949,87	2231699,17	Аналитический метод	0,50	—
959	427931,26	2231698,25	Аналитический метод	0,50	—
960	427893,60	2231720,65	Аналитический метод	0,50	—
961	427878,96	2231728,81	Аналитический метод	0,50	—
962	427876,73	2231738,06	Аналитический метод	0,50	—
963	427876,06	2231740,63	Аналитический метод	0,50	—
964	427873,55	2231749,85	Аналитический метод	0,50	—
965	427863,65	2231747,02	Аналитический метод	0,50	—
966	427864,05	2231794,31	Аналитический метод	0,50	—
967	427804,18	2231794,46	Аналитический метод	0,50	—
968	427789,12	2231786,62	Аналитический метод	0,50	—

**ОПИСАНИЕ МЕСТОПОЛОЖЕНИЯ ГРАНИЦ**  
**Р-О. Зона озелененных пространств рекреационного назначения**  
(наименование объекта, местоположение границ которого описано (далее – объект))

**Сведения о местоположении границ объекта**

1	2	3	4	5	6
969	427776,91	2231782,59	Аналитический метод	0,50	—
970	427705,79	2231776,02	Аналитический метод	0,50	—
971	427644,76	2231738,51	Аналитический метод	0,50	—
972	427582,72	2231670,61	Аналитический метод	0,50	—
973	427489,26	2231538,30	Аналитический метод	0,50	—
974	427413,75	2231541,97	Аналитический метод	0,50	—
975	427236,88	2231503,46	Аналитический метод	0,50	—
976	427171,19	2231508,78	Аналитический метод	0,50	—
977	427087,02	2231521,67	Аналитический метод	0,50	—
978	427012,82	2231542,45	Аналитический метод	0,50	—
979	427031,28	2231527,86	Аналитический метод	0,50	—
980	427152,91	2231472,44	Аналитический метод	0,50	—
981	427158,58	2231453,05	Аналитический метод	0,50	—
982	427176,87	2231445,95	Аналитический метод	0,50	—
983	427210,07	2231439,07	Аналитический метод	0,50	—
984	427231,37	2231432,54	Аналитический метод	0,50	—
985	427247,41	2231429,28	Аналитический метод	0,50	—
986	427269,11	2231427,38	Аналитический метод	0,50	—
987	427289,22	2231426,95	Аналитический метод	0,50	—
988	427344,21	2231422,25	Аналитический метод	0,50	—
989	427410,37	2231415,68	Аналитический метод	0,50	—
919	427458,41	2231411,90	Аналитический метод	0,50	—
990	427106,17	2231442,77	Аналитический метод	0,50	—
991	426851,18	2231580,99	Аналитический метод	0,50	—

**ОПИСАНИЕ МЕСТОПОЛОЖЕНИЯ ГРАНИЦ**  
**Р-О. Зона озелененных пространств рекреационного назначения**  
(наименование объекта, местоположение границ которого описано (далее – объект))

**Сведения о местоположении границ объекта**

1	2	3	4	5	6
992	426677,58	2231708,16	Аналитический метод	0,50	—
993	426654,45	2231740,61	Аналитический метод	0,50	—
994	426624,54	2231782,54	Аналитический метод	0,50	—
995	426587,93	2231819,24	Аналитический метод	0,50	—
996	426565,74	2231826,69	Аналитический метод	0,50	—
997	426496,09	2231850,08	Аналитический метод	0,50	—
998	426442,50	2231842,43	Аналитический метод	0,50	—
999	426387,64	2231840,04	Аналитический метод	0,50	—
1000	426357,30	2231862,13	Аналитический метод	0,50	—
1001	426338,47	2231877,94	Аналитический метод	0,50	—
1002	426318,85	2231887,69	Аналитический метод	0,50	—
1003	426284,54	2231894,28	Аналитический метод	0,50	—
1004	426237,34	2231887,94	Аналитический метод	0,50	—
1005	426245,37	2231874,26	Аналитический метод	0,50	—
1006	426226,52	2231879,63	Аналитический метод	0,50	—
1007	426208,44	2231894,64	Аналитический метод	0,50	—
1008	426157,74	2231894,12	Аналитический метод	0,50	—
1009	426124,21	2231863,54	Аналитический метод	0,50	—
1010	426102,03	2231838,07	Аналитический метод	0,50	—
1011	426097,08	2231813,31	Аналитический метод	0,50	—
1012	426020,06	2231744,44	Аналитический метод	0,50	—
1013	426028,94	2231735,49	Аналитический метод	0,50	—
1014	426114,40	2231708,06	Аналитический метод	0,50	—
1015	426064,64	2231724,30	Аналитический метод	0,50	—
1016	426067,54	2231734,72	Аналитический метод	0,50	—

**ОПИСАНИЕ МЕСТОПОЛОЖЕНИЯ ГРАНИЦ**  
**Р-О. Зона озелененных пространств рекреационного назначения**  
(наименование объекта, местоположение границ которого описано (далее – объект))

**Сведения о местоположении границ объекта**

1	2	3	4	5	6
1017	426118,29	2231709,90	Аналитический метод	0,50	—
1018	426208,31	2231752,37	Аналитический метод	0,50	—
1019	426295,66	2231810,04	Аналитический метод	0,50	—
1020	426383,04	2231804,41	Аналитический метод	0,50	—
1021	426413,85	2231794,52	Аналитический метод	0,50	—
1022	426809,43	2231580,02	Аналитический метод	0,50	—
1023	427055,88	2231460,15	Аналитический метод	0,50	—
990	427106,17	2231442,77	Аналитический метод	0,50	—
1024	426074,78	2231957,92	Аналитический метод	0,50	—
1025	425993,01	2231985,14	Аналитический метод	0,50	—
1026	425973,70	2231991,57	Аналитический метод	0,50	—
1027	425987,19	2232135,93	Аналитический метод	0,50	—
1028	426016,19	2232300,67	Аналитический метод	0,50	—
1029	426028,84	2232398,00	Аналитический метод	0,50	—
1030	426047,64	2232523,77	Аналитический метод	0,50	—
1031	426045,82	2232532,54	Аналитический метод	0,50	—
1032	426002,04	2232527,36	Аналитический метод	0,50	—
1033	426005,18	2232497,34	Аналитический метод	0,50	—
1034	425996,08	2232391,88	Аналитический метод	0,50	—
1035	425952,20	2232224,10	Аналитический метод	0,50	—
1036	425948,23	2232097,91	Аналитический метод	0,50	—
1037	425960,89	2231879,51	Аналитический метод	0,50	—
1038	425961,39	2231842,96	Аналитический метод	0,50	—
1039	426052,30	2231931,92	Аналитический метод	0,50	—

**ОПИСАНИЕ МЕСТОПОЛОЖЕНИЯ ГРАНИЦ**  
**Р-О. Зона озелененных пространств рекреационного назначения**  
(наименование объекта, местоположение границ которого описано (далее – объект))

**Сведения о местоположении границ объекта**

1	2	3	4	5	6
1024	426074,78	2231957,92	Аналитический метод	0,50	—
1040	429104,25	2230597,42	Аналитический метод	0,50	—
1041	429017,35	2230674,28	Аналитический метод	0,50	—
1042	428985,57	2230713,64	Аналитический метод	0,50	—
1043	428985,83	2230766,49	Аналитический метод	0,50	—
1044	428974,16	2230762,75	Аналитический метод	0,50	—
1045	428946,95	2230833,07	Аналитический метод	0,50	—
1046	428914,77	2230937,99	Аналитический метод	0,50	—
1047	428897,03	2231008,90	Аналитический метод	0,50	—
1048	428891,20	2231022,65	Аналитический метод	0,50	—
1049	428888,52	2231036,67	Аналитический метод	0,50	—
1050	428884,72	2231053,71	Аналитический метод	0,50	—
1051	428882,26	2231064,21	Аналитический метод	0,50	—
1052	428879,82	2231082,51	Аналитический метод	0,50	—
1053	428878,41	2231099,32	Аналитический метод	0,50	—
1054	428858,70	2231096,19	Аналитический метод	0,50	—
1055	428859,30	2231087,01	Аналитический метод	0,50	—
1056	428860,77	2231072,74	Аналитический метод	0,50	—
1057	428862,59	2231060,45	Аналитический метод	0,50	—
1058	428865,26	2231049,12	Аналитический метод	0,50	—
1059	428868,99	2231032,33	Аналитический метод	0,50	—
1060	428871,95	2231016,80	Аналитический метод	0,50	—
1061	428878,62	2231001,09	Аналитический метод	0,50	—
1062	428895,49	2230932,65	Аналитический метод	0,50	—

**ОПИСАНИЕ МЕСТОПОЛОЖЕНИЯ ГРАНИЦ**  
**Р-О. Зона озелененных пространств рекреационного назначения**  
(наименование объекта, местоположение границ которого описано (далее – объект))

**Сведения о местоположении границ объекта**

1	2	3	4	5	6
1063	428928,04	2230826,52	Аналитический метод	0,50	—
1064	428957,37	2230750,40	Аналитический метод	0,50	—
1065	428970,45	2230722,76	Аналитический метод	0,50	—
1066	428988,61	2230675,92	Аналитический метод	0,50	—
1067	428993,45	2230660,15	Аналитический метод	0,50	—
1068	429000,66	2230640,88	Аналитический метод	0,50	—
1069	429006,89	2230618,32	Аналитический метод	0,50	—
1070	429013,30	2230601,85	Аналитический метод	0,50	—
1071	429016,76	2230590,37	Аналитический метод	0,50	—
1072	429026,86	2230560,14	Аналитический метод	0,50	—
1073	429024,94	2230532,34	Аналитический метод	0,50	—
1074	429025,31	2230518,36	Аналитический метод	0,50	—
1075	429024,08	2230509,37	Аналитический метод	0,50	—
1076	429022,72	2230504,88	Аналитический метод	0,50	—
1077	429022,79	2230504,81	Аналитический метод	0,50	—
1078	429039,43	2230525,42	Аналитический метод	0,50	—
1079	429055,00	2230518,50	Аналитический метод	0,50	—
1080	429057,90	2230523,44	Аналитический метод	0,50	—
1081	429063,77	2230532,55	Аналитический метод	0,50	—
1040	429104,25	2230597,42	Аналитический метод	0,50	—
1082	430748,46	2225656,75	Аналитический метод	0,50	—
1083	430747,18	2225659,87	Аналитический метод	0,50	—
1084	430732,61	2225681,64	Аналитический метод	0,50	—
1085	430719,70	2225697,71	Аналитический метод	0,50	—

**ОПИСАНИЕ МЕСТОПОЛОЖЕНИЯ ГРАНИЦ**  
**Р-О. Зона озелененных пространств рекреационного назначения**  
(наименование объекта, местоположение границ которого описано (далее – объект))

**Сведения о местоположении границ объекта**

1	2	3	4	5	6
1086	430706,51	2225706,17	Аналитический метод	0,50	—
1087	430694,78	2225719,08	Аналитический метод	0,50	—
1088	430706,15	2225732,15	Аналитический метод	0,50	—
1089	430704,29	2225731,89	Аналитический метод	0,50	—
1090	430701,22	2225731,46	Аналитический метод	0,50	—
1091	430697,90	2225731,00	Аналитический метод	0,50	—
1092	430688,40	2225729,67	Аналитический метод	0,50	—
1093	430660,28	2225724,88	Аналитический метод	0,50	—
1094	430635,43	2225720,65	Аналитический метод	0,50	—
1095	430564,42	2225709,16	Аналитический метод	0,50	—
1096	430528,55	2225699,32	Аналитический метод	0,50	—
1097	430330,73	2225678,72	Аналитический метод	0,50	—
1098	430323,45	2225742,97	Аналитический метод	0,50	—
1099	430246,97	2225732,91	Аналитический метод	0,50	—
1100	430240,75	2225732,00	Аналитический метод	0,50	—
1101	430220,92	2225729,18	Аналитический метод	0,50	—
1102	430220,53	2225744,53	Аналитический метод	0,50	—
1103	430167,13	2225744,73	Аналитический метод	0,50	—
1104	430165,52	2225723,77	Аналитический метод	0,50	—
1105	430166,28	2225710,02	Аналитический метод	0,50	—
1106	430167,12	2225703,62	Аналитический метод	0,50	—
1107	430168,19	2225694,51	Аналитический метод	0,50	—
1108	430170,94	2225680,57	Аналитический метод	0,50	—
1109	430174,21	2225662,36	Аналитический метод	0,50	—
1110	430176,59	2225673,17	Аналитический метод	0,50	—



**ОПИСАНИЕ МЕСТОПОЛОЖЕНИЯ ГРАНИЦ**  
**Р-О. Зона озелененных пространств рекреационного назначения**  
(наименование объекта, местоположение границ которого описано (далее – объект))

**Сведения о местоположении границ объекта**

1	2	3	4	5	6
1111	430176,86	2225674,82	Аналитический метод	0,50	—
1112	430187,28	2225683,06	Аналитический метод	0,50	—
1113	430192,94	2225687,45	Аналитический метод	0,50	—
1114	430196,48	2225684,34	Аналитический метод	0,50	—
1115	430209,04	2225673,32	Аналитический метод	0,50	—
1116	430213,94	2225665,71	Аналитический метод	0,50	—
1117	430218,58	2225657,89	Аналитический метод	0,50	—
1118	430221,08	2225653,42	Аналитический метод	0,50	—
1119	430225,04	2225646,34	Аналитический метод	0,50	—
1120	430229,77	2225636,86	Аналитический метод	0,50	—
1121	430201,51	2225612,68	Аналитический метод	0,50	—
1122	430185,00	2225596,00	Аналитический метод	0,50	—
1123	430148,44	2225568,13	Аналитический метод	0,50	—
1124	430117,54	2225543,92	Аналитический метод	0,50	—
1125	430108,05	2225536,49	Аналитический метод	0,50	—
1126	430088,10	2225528,69	Аналитический метод	0,50	—
1127	430080,85	2225546,39	Аналитический метод	0,50	—
1128	430107,90	2225558,05	Аналитический метод	0,50	—
1129	430141,59	2225579,52	Аналитический метод	0,50	—
1130	430148,69	2225584,98	Аналитический метод	0,50	—
1131	430127,61	2225582,51	Аналитический метод	0,50	—
1132	430079,88	2225571,98	Аналитический метод	0,50	—
1133	430074,55	2225570,16	Аналитический метод	0,50	—
1134	430069,99	2225569,74	Аналитический метод	0,50	—
1135	430054,97	2225567,46	Аналитический метод	0,50	—

**ОПИСАНИЕ МЕСТОПОЛОЖЕНИЯ ГРАНИЦ**  
**Р-О. Зона озелененных пространств рекреационного назначения**  
(наименование объекта, местоположение границ которого описано (далее – объект))

**Сведения о местоположении границ объекта**

1	2	3	4	5	6
1136	430026,85	2225567,82	Аналитический метод	0,50	—
1137	430015,29	2225572,03	Аналитический метод	0,50	—
1138	430013,09	2225573,17	Аналитический метод	0,50	—
1139	429993,70	2225568,16	Аналитический метод	0,50	—
1140	429982,83	2225576,48	Аналитический метод	0,50	—
1141	429976,06	2225581,27	Аналитический метод	0,50	—
1142	429965,07	2225587,85	Аналитический метод	0,50	—
1143	429921,78	2225610,41	Аналитический метод	0,50	—
1144	429900,76	2225624,63	Аналитический метод	0,50	—
1145	429859,36	2225660,41	Аналитический метод	0,50	—
1146	429821,85	2225700,08	Аналитический метод	0,50	—
1147	429801,04	2225697,31	Аналитический метод	0,50	—
1148	429743,39	2225746,34	Аналитический метод	0,50	—
1149	429704,85	2225743,05	Аналитический метод	0,50	—
1150	429597,16	2225778,38	Аналитический метод	0,50	—
1151	429481,19	2225822,66	Аналитический метод	0,50	—
1152	429431,95	2225854,72	Аналитический метод	0,50	—
1153	429355,63	2225867,17	Аналитический метод	0,50	—
1154	429340,11	2225860,23	Аналитический метод	0,50	—
1155	429225,12	2225883,36	Аналитический метод	0,50	—
1156	429203,17	2225889,42	Аналитический метод	0,50	—
1157	429184,34	2225896,12	Аналитический метод	0,50	—
1158	429167,05	2225902,09	Аналитический метод	0,50	—
1159	429149,84	2225919,68	Аналитический метод	0,50	—
1160	429133,21	2225930,31	Аналитический метод	0,50	—

**ОПИСАНИЕ МЕСТОПОЛОЖЕНИЯ ГРАНИЦ**  
**Р-О. Зона озелененных пространств рекреационного назначения**  
(наименование объекта, местоположение границ которого описано (далее – объект))

**Сведения о местоположении границ объекта**

1	2	3	4	5	6
1161	429114,93	2225940,82	Аналитический метод	0,50	—
1162	429078,00	2225946,02	Аналитический метод	0,50	—
1163	429049,50	2225960,07	Аналитический метод	0,50	—
1164	429022,41	2225973,45	Аналитический метод	0,50	—
1165	428993,85	2225980,04	Аналитический метод	0,50	—
1166	428927,04	2225972,55	Аналитический метод	0,50	—
1167	428909,18	2225974,23	Аналитический метод	0,50	—
1168	428890,32	2225979,39	Аналитический метод	0,50	—
1169	428861,18	2225984,32	Аналитический метод	0,50	—
1170	428824,47	2225998,73	Аналитический метод	0,50	—
1171	428813,49	2226005,51	Аналитический метод	0,50	—
1172	428811,00	2226004,94	Аналитический метод	0,50	—
1173	428795,47	2226010,13	Аналитический метод	0,50	—
1174	428789,36	2226012,73	Аналитический метод	0,50	—
1175	428786,82	2226011,62	Аналитический метод	0,50	—
1176	428773,40	2226018,28	Аналитический метод	0,50	—
1177	428764,65	2226026,01	Аналитический метод	0,50	—
1178	428757,29	2226036,69	Аналитический метод	0,50	—
1179	428721,97	2226050,39	Аналитический метод	0,50	—
1180	428718,66	2226044,46	Аналитический метод	0,50	—
1181	428707,76	2226047,00	Аналитический метод	0,50	—
1182	428678,28	2226062,00	Аналитический метод	0,50	—
1183	428661,28	2226070,00	Аналитический метод	0,50	—
1184	428642,79	2226080,89	Аналитический метод	0,50	—
1185	428639,33	2226082,10	Аналитический метод	0,50	—

**ОПИСАНИЕ МЕСТОПОЛОЖЕНИЯ ГРАНИЦ**  
**Р-О. Зона озелененных пространств рекреационного назначения**  
(наименование объекта, местоположение границ которого описано (далее – объект))

**Сведения о местоположении границ объекта**

1	2	3	4	5	6
1186	428616,14	2226098,44	Аналитический метод	0,50	—
1187	428600,20	2226100,49	Аналитический метод	0,50	—
1188	428587,70	2226108,90	Аналитический метод	0,50	—
1189	428578,37	2226116,14	Аналитический метод	0,50	—
1190	428579,15	2226120,59	Аналитический метод	0,50	—
1191	428566,08	2226134,36	Аналитический метод	0,50	—
1192	428553,56	2226147,62	Аналитический метод	0,50	—
1193	428545,45	2226157,98	Аналитический метод	0,50	—
1194	428537,31	2226168,91	Аналитический метод	0,50	—
1195	428531,18	2226177,89	Аналитический метод	0,50	—
1196	428527,22	2226173,94	Аналитический метод	0,50	—
1197	428523,58	2226177,26	Аналитический метод	0,50	—
1198	428521,82	2226178,13	Аналитический метод	0,50	—
1199	428520,53	2226182,93	Аналитический метод	0,50	—
1200	428517,24	2226192,39	Аналитический метод	0,50	—
1201	428517,79	2226194,55	Аналитический метод	0,50	—
1202	428512,51	2226208,14	Аналитический метод	0,50	—
1203	428509,13	2226213,76	Аналитический метод	0,50	—
1204	428506,11	2226220,74	Аналитический метод	0,50	—
1205	428499,65	2226236,02	Аналитический метод	0,50	—
1206	428499,89	2226268,05	Аналитический метод	0,50	—
1207	428507,18	2226279,17	Аналитический метод	0,50	—
1208	428521,55	2226331,12	Аналитический метод	0,50	—
1209	428520,53	2226337,97	Аналитический метод	0,50	—
1210	428528,86	2226363,11	Аналитический метод	0,50	—

**ОПИСАНИЕ МЕСТОПОЛОЖЕНИЯ ГРАНИЦ**  
**Р-О. Зона озелененных пространств рекреационного назначения**  
(наименование объекта, местоположение границ которого описано (далее – объект))

**Сведения о местоположении границ объекта**

1	2	3	4	5	6
1211	428541,46	2226388,83	Аналитический метод	0,50	—
1212	428541,57	2226395,77	Аналитический метод	0,50	—
1213	428548,10	2226405,53	Аналитический метод	0,50	—
1214	428556,39	2226415,30	Аналитический метод	0,50	—
1215	428555,15	2226416,80	Аналитический метод	0,50	—
1216	428574,00	2226449,05	Аналитический метод	0,50	—
1217	428584,28	2226463,69	Аналитический метод	0,50	—
1218	428592,95	2226479,05	Аналитический метод	0,50	—
1219	428593,47	2226484,17	Аналитический метод	0,50	—
1220	428596,76	2226523,95	Аналитический метод	0,50	—
1221	428596,71	2226534,99	Аналитический метод	0,50	—
1222	428594,00	2226558,86	Аналитический метод	0,50	—
1223	428594,13	2226561,19	Аналитический метод	0,50	—
1224	428603,15	2226578,98	Аналитический метод	0,50	—
1225	428602,15	2226580,89	Аналитический метод	0,50	—
1226	428610,67	2226603,48	Аналитический метод	0,50	—
1227	428611,76	2226616,65	Аналитический метод	0,50	—
1228	428612,13	2226618,82	Аналитический метод	0,50	—
1229	428619,44	2226632,35	Аналитический метод	0,50	—
1230	428630,06	2226651,84	Аналитический метод	0,50	—
1231	428634,06	2226654,25	Аналитический метод	0,50	—
1232	428596,14	2226668,84	Аналитический метод	0,50	—
1233	428585,14	2226697,59	Аналитический метод	0,50	—
1234	428581,50	2226704,92	Аналитический метод	0,50	—
1235	428547,03	2226774,40	Аналитический метод	0,50	—

**ОПИСАНИЕ МЕСТОПОЛОЖЕНИЯ ГРАНИЦ**  
**Р-О. Зона озелененных пространств рекреационного назначения**  
(наименование объекта, местоположение границ которого описано (далее – объект))

**Сведения о местоположении границ объекта**

1	2	3	4	5	6
1236	428544,73	2226779,04	Аналитический метод	0,50	—
1237	428521,72	2226825,43	Аналитический метод	0,50	—
1238	428516,77	2226835,40	Аналитический метод	0,50	—
1239	428488,22	2226878,02	Аналитический метод	0,50	—
1240	428466,69	2226903,20	Аналитический метод	0,50	—
1241	428464,89	2226902,23	Аналитический метод	0,50	—
1242	428459,06	2226910,71	Аналитический метод	0,50	—
1243	428453,46	2226922,70	Аналитический метод	0,50	—
1244	428437,46	2226954,93	Аналитический метод	0,50	—
1245	428437,10	2226959,01	Аналитический метод	0,50	—
1246	428438,43	2226962,93	Аналитический метод	0,50	—
1247	428440,00	2226964,34	Аналитический метод	0,50	—
1248	428442,03	2226964,38	Аналитический метод	0,50	—
1249	428443,13	2226964,00	Аналитический метод	0,50	—
1250	428439,63	2226974,64	Аналитический метод	0,50	—
1251	428430,05	2226978,33	Аналитический метод	0,50	—
1252	428426,48	2226998,07	Аналитический метод	0,50	—
1253	428429,39	2227005,56	Аналитический метод	0,50	—
1254	428439,38	2227040,00	Аналитический метод	0,50	—
1255	428448,51	2227047,78	Аналитический метод	0,50	—
1256	428450,52	2227087,00	Аналитический метод	0,50	—
1257	428456,15	2227100,86	Аналитический метод	0,50	—
1258	428433,96	2227109,59	Аналитический метод	0,50	—
1259	428402,00	2227208,59	Аналитический метод	0,50	—
1260	428375,47	2227203,03	Аналитический метод	0,50	—

**ОПИСАНИЕ МЕСТОПОЛОЖЕНИЯ ГРАНИЦ**  
**Р-О. Зона озелененных пространств рекреационного назначения**  
(наименование объекта, местоположение границ которого описано (далее – объект))

**Сведения о местоположении границ объекта**

1	2	3	4	5	6
1261	428353,26	2227270,97	Аналитический метод	0,50	—
1262	428348,60	2227354,15	Аналитический метод	0,50	—
1263	428353,33	2227384,03	Аналитический метод	0,50	—
1264	428390,85	2227471,35	Аналитический метод	0,50	—
1265	428423,52	2227517,82	Аналитический метод	0,50	—
1266	428475,40	2227566,70	Аналитический метод	0,50	—
1267	428605,70	2227612,15	Аналитический метод	0,50	—
1268	428730,66	2227620,90	Аналитический метод	0,50	—
1269	428737,85	2227625,84	Аналитический метод	0,50	—
1270	428772,45	2227678,58	Аналитический метод	0,50	—
1271	428782,91	2227737,19	Аналитический метод	0,50	—
1272	428876,96	2227789,61	Аналитический метод	0,50	—
1273	428844,02	2227813,95	Аналитический метод	0,50	—
1274	428879,34	2227883,53	Аналитический метод	0,50	—
1275	428942,47	2227915,99	Аналитический метод	0,50	—
1276	428924,17	2227924,47	Аналитический метод	0,50	—
1277	428904,96	2227933,59	Аналитический метод	0,50	—
1278	428906,02	2227937,80	Аналитический метод	0,50	—
1279	428910,89	2227947,85	Аналитический метод	0,50	—
1280	428930,95	2227984,56	Аналитический метод	0,50	—
1281	428941,91	2228017,40	Аналитический метод	0,50	—
1282	428953,69	2228017,87	Аналитический метод	0,50	—
1283	428948,09	2228158,21	Аналитический метод	0,50	—
1284	428930,50	2228194,90	Аналитический метод	0,50	—
1285	428865,81	2228374,67	Аналитический метод	0,50	—

**ОПИСАНИЕ МЕСТОПОЛОЖЕНИЯ ГРАНИЦ**  
**Р-О. Зона озелененных пространств рекреационного назначения**  
(наименование объекта, местоположение границ которого описано (далее – объект))

**Сведения о местоположении границ объекта**

1	2	3	4	5	6
1286	428859,74	2228377,22	Аналитический метод	0,50	—
1287	428849,37	2228400,98	Аналитический метод	0,50	—
1288	428842,65	2228409,81	Аналитический метод	0,50	—
1289	428841,90	2228412,14	Аналитический метод	0,50	—
1290	428833,92	2228436,87	Аналитический метод	0,50	—
1291	428831,41	2228444,63	Аналитический метод	0,50	—
1292	428830,87	2228446,59	Аналитический метод	0,50	—
1293	428829,88	2228450,17	Аналитический метод	0,50	—
1294	428828,81	2228454,01	Аналитический метод	0,50	—
1295	428813,73	2228496,82	Аналитический метод	0,50	—
1296	428813,26	2228498,19	Аналитический метод	0,50	—
1297	428833,60	2228503,92	Аналитический метод	0,50	—
1298	428843,43	2228506,70	Аналитический метод	0,50	—
1299	428847,83	2228507,80	Аналитический метод	0,50	—
1300	428854,73	2228508,47	Аналитический метод	0,50	—
1301	428856,62	2228509,93	Аналитический метод	0,50	—
1302	428858,37	2228511,28	Аналитический метод	0,50	—
1303	428859,28	2228511,53	Аналитический метод	0,50	—
1304	428862,19	2228512,35	Аналитический метод	0,50	—
1305	428869,34	2228510,14	Аналитический метод	0,50	—
1306	428872,40	2228509,61	Аналитический метод	0,50	—
1307	428883,30	2228507,62	Аналитический метод	0,50	—
1308	428885,01	2228505,25	Аналитический метод	0,50	—
1309	428896,86	2228460,80	Аналитический метод	0,50	—
1310	428906,01	2228464,38	Аналитический метод	0,50	—



**ОПИСАНИЕ МЕСТОПОЛОЖЕНИЯ ГРАНИЦ**  
**Р-О. Зона озелененных пространств рекреационного назначения**  
(наименование объекта, местоположение границ которого описано (далее – объект))

**Сведения о местоположении границ объекта**

1	2	3	4	5	6
1311	428918,77	2228469,37	Аналитический метод	0,50	—
1312	428925,25	2228446,64	Аналитический метод	0,50	—
1313	428939,99	2228420,93	Аналитический метод	0,50	—
1314	428956,95	2228416,36	Аналитический метод	0,50	—
1315	428957,45	2228418,44	Аналитический метод	0,50	—
1316	428962,09	2228471,49	Аналитический метод	0,50	—
1317	428980,89	2228521,18	Аналитический метод	0,50	—
1318	428985,45	2228533,53	Аналитический метод	0,50	—
1319	428909,70	2228515,91	Аналитический метод	0,50	—
1320	428861,90	2228521,03	Аналитический метод	0,50	—
1321	428849,12	2228552,77	Аналитический метод	0,50	—
1322	428808,36	2228540,00	Аналитический метод	0,50	—
1323	428800,15	2228562,01	Аналитический метод	0,50	—
1324	428791,77	2228584,46	Аналитический метод	0,50	—
1325	428776,22	2228578,68	Аналитический метод	0,50	—
1326	428778,45	2228570,93	Аналитический метод	0,50	—
1327	428771,17	2228568,75	Аналитический метод	0,50	—
1328	428764,79	2228676,56	Аналитический метод	0,50	—
1329	428791,03	2228705,51	Аналитический метод	0,50	—
1330	428801,21	2228704,07	Аналитический метод	0,50	—
1331	428801,16	2228702,28	Аналитический метод	0,50	—
1332	428793,81	2228676,46	Аналитический метод	0,50	—
1333	428791,70	2228668,66	Аналитический метод	0,50	—
1334	428791,44	2228666,43	Аналитический метод	0,50	—
1335	428792,96	2228662,19	Аналитический метод	0,50	—

**ОПИСАНИЕ МЕСТОПОЛОЖЕНИЯ ГРАНИЦ**  
**Р-О. Зона озелененных пространств рекреационного назначения**  
(наименование объекта, местоположение границ которого описано (далее – объект))

**Сведения о местоположении границ объекта**

1	2	3	4	5	6
1336	428795,85	2228656,88	Аналитический метод	0,50	—
1337	428797,14	2228654,97	Аналитический метод	0,50	—
1338	428816,73	2228630,66	Аналитический метод	0,50	—
1339	428813,71	2228639,85	Аналитический метод	0,50	—
1340	428805,59	2228676,07	Аналитический метод	0,50	—
1341	428806,43	2228708,79	Аналитический метод	0,50	—
1342	428870,46	2228731,64	Аналитический метод	0,50	—
1343	428905,60	2228771,45	Аналитический метод	0,50	—
1344	428917,67	2228775,94	Аналитический метод	0,50	—
1345	428941,57	2228777,99	Аналитический метод	0,50	—
1346	428953,44	2228784,16	Аналитический метод	0,50	—
1347	428988,34	2228787,95	Аналитический метод	0,50	—
1348	429024,90	2228803,29	Аналитический метод	0,50	—
1349	429055,47	2228810,71	Аналитический метод	0,50	—
1350	429091,98	2228815,20	Аналитический метод	0,50	—
1351	429105,30	2228813,92	Аналитический метод	0,50	—
1352	429142,52	2228813,97	Аналитический метод	0,50	—
1353	429200,92	2228812,30	Аналитический метод	0,50	—
1354	429220,26	2228813,01	Аналитический метод	0,50	—
1355	429235,34	2228816,56	Аналитический метод	0,50	—
1356	429407,07	2228838,58	Аналитический метод	0,50	—
1357	429472,14	2228849,18	Аналитический метод	0,50	—
1358	429478,94	2228851,03	Аналитический метод	0,50	—
1359	429477,12	2228860,69	Аналитический метод	0,50	—
1360	429473,88	2228867,48	Аналитический метод	0,50	—

**ОПИСАНИЕ МЕСТОПОЛОЖЕНИЯ ГРАНИЦ**  
**Р-О. Зона озелененных пространств рекреационного назначения**  
(наименование объекта, местоположение границ которого описано (далее – объект))

**Сведения о местоположении границ объекта**

1	2	3	4	5	6
1361	429476,55	2228890,95	Аналитический метод	0,50	—
1362	429480,61	2228935,07	Аналитический метод	0,50	—
1363	429490,67	2228958,06	Аналитический метод	0,50	—
1364	429551,20	2228968,32	Аналитический метод	0,50	—
1365	429593,16	2228975,43	Аналитический метод	0,50	—
1366	429604,78	2228991,64	Аналитический метод	0,50	—
1367	429650,01	2229054,72	Аналитический метод	0,50	—
1368	429661,88	2229048,10	Аналитический метод	0,50	—
1369	429681,08	2229081,21	Аналитический метод	0,50	—
1370	429695,77	2229106,76	Аналитический метод	0,50	—
1371	429762,95	2229137,00	Аналитический метод	0,50	—
1372	429817,37	2229217,90	Аналитический метод	0,50	—
1373	429854,73	2229298,45	Аналитический метод	0,50	—
1374	429874,44	2229289,51	Аналитический метод	0,50	—
1375	429886,81	2229307,28	Аналитический метод	0,50	—
1376	429904,41	2229354,88	Аналитический метод	0,50	—
1377	429893,19	2229360,26	Аналитический метод	0,50	—
1378	429889,09	2229360,55	Аналитический метод	0,50	—
1379	429881,70	2229363,50	Аналитический метод	0,50	—
1380	429881,59	2229367,48	Аналитический метод	0,50	—
1381	429884,55	2229378,38	Аналитический метод	0,50	—
1382	429886,03	2229398,61	Аналитический метод	0,50	—
1383	429895,96	2229417,19	Аналитический метод	0,50	—
1384	429912,73	2229409,20	Аналитический метод	0,50	—
1385	429919,85	2229430,40	Аналитический метод	0,50	—

**ОПИСАНИЕ МЕСТОПОЛОЖЕНИЯ ГРАНИЦ**  
**Р-О. Зона озелененных пространств рекреационного назначения**  
(наименование объекта, местоположение границ которого описано (далее – объект))

**Сведения о местоположении границ объекта**

1	2	3	4	5	6
1386	429919,09	2229438,18	Аналитический метод	0,50	—
1387	429931,85	2229441,47	Аналитический метод	0,50	—
1388	429947,51	2229445,51	Аналитический метод	0,50	—
1389	429983,88	2229502,57	Аналитический метод	0,50	—
1390	429994,69	2229518,20	Аналитический метод	0,50	—
1391	430023,46	2229541,51	Аналитический метод	0,50	—
1392	430044,15	2229518,31	Аналитический метод	0,50	—
1393	430050,32	2229502,86	Аналитический метод	0,50	—
1394	430077,18	2229505,22	Аналитический метод	0,50	—
1395	430054,77	2229624,73	Аналитический метод	0,50	—
1396	430062,40	2229699,03	Аналитический метод	0,50	—
1397	430062,45	2229697,90	Аналитический метод	0,50	—
1398	430061,24	2229728,00	Аналитический метод	0,50	—
1399	430060,03	2229731,09	Аналитический метод	0,50	—
1400	430059,92	2229755,31	Аналитический метод	0,50	—
1401	430059,28	2229763,85	Аналитический метод	0,50	—
1402	430060,66	2229784,49	Аналитический метод	0,50	—
1403	430057,38	2229803,03	Аналитический метод	0,50	—
1404	430057,00	2229805,72	Аналитический метод	0,50	—
1405	430052,76	2229805,58	Аналитический метод	0,50	—
1406	430047,95	2229839,83	Аналитический метод	0,50	—
1407	430050,75	2229840,29	Аналитический метод	0,50	—
1408	430046,00	2229861,91	Аналитический метод	0,50	—
1409	430037,85	2229896,27	Аналитический метод	0,50	—
1410	430036,51	2229896,05	Аналитический метод	0,50	—

**ОПИСАНИЕ МЕСТОПОЛОЖЕНИЯ ГРАНИЦ**  
**Р-О. Зона озелененных пространств рекреационного назначения**  
(наименование объекта, местоположение границ которого описано (далее – объект))

**Сведения о местоположении границ объекта**

1	2	3	4	5	6
1411	430035,44	2229900,55	Аналитический метод	0,50	—
1412	430036,42	2229900,84	Аналитический метод	0,50	—
1413	430033,88	2229909,10	Аналитический метод	0,50	—
1414	430030,92	2229908,11	Аналитический метод	0,50	—
1415	430026,98	2229919,62	Аналитический метод	0,50	—
1416	430028,96	2229920,36	Аналитический метод	0,50	—
1417	430033,53	2229930,37	Аналитический метод	0,50	—
1418	430032,76	2229931,49	Аналитический метод	0,50	—
1419	430032,27	2229932,20	Аналитический метод	0,50	—
1420	430044,85	2229940,68	Аналитический метод	0,50	—
1421	430048,62	2229934,31	Аналитический метод	0,50	—
1422	430073,87	2229939,20	Аналитический метод	0,50	—
1423	430064,96	2230000,46	Аналитический метод	0,50	—
1424	430062,63	2230015,17	Аналитический метод	0,50	—
1425	430053,53	2230072,59	Аналитический метод	0,50	—
1426	430045,79	2230121,67	Аналитический метод	0,50	—
1427	430033,37	2230200,49	Аналитический метод	0,50	—
1428	430025,55	2230249,85	Аналитический метод	0,50	—
1429	430013,55	2230324,70	Аналитический метод	0,50	—
1430	429984,75	2230319,93	Аналитический метод	0,50	—
1431	429930,56	2230311,04	Аналитический метод	0,50	—
1432	429917,63	2230306,26	Аналитический метод	0,50	—
1433	429905,15	2230319,08	Аналитический метод	0,50	—
1434	429883,35	2230315,60	Аналитический метод	0,50	—
1435	429876,04	2230355,70	Аналитический метод	0,50	—

**ОПИСАНИЕ МЕСТОПОЛОЖЕНИЯ ГРАНИЦ**  
**Р-О. Зона озелененных пространств рекреационного назначения**  
(наименование объекта, местоположение границ которого описано (далее – объект))

**Сведения о местоположении границ объекта**

1	2	3	4	5	6
1436	429833,49	2230348,49	Аналитический метод	0,50	—
1437	429799,58	2230342,74	Аналитический метод	0,50	—
1438	429794,27	2230384,23	Аналитический метод	0,50	—
1439	429781,06	2230468,67	Аналитический метод	0,50	—
1440	429741,39	2230463,39	Аналитический метод	0,50	—
1441	429733,69	2230512,83	Аналитический метод	0,50	—
1442	429773,32	2230518,09	Аналитический метод	0,50	—
1443	429763,89	2230576,31	Аналитический метод	0,50	—
1444	429764,20	2230576,36	Аналитический метод	0,50	—
1445	429785,07	2230579,90	Аналитический метод	0,50	—
1446	429769,47	2230683,54	Аналитический метод	0,50	—
1447	429771,91	2230686,51	Аналитический метод	0,50	—
1448	429765,26	2230727,31	Аналитический метод	0,50	—
1449	429735,64	2230722,20	Аналитический метод	0,50	—
1450	429621,99	2230703,16	Аналитический метод	0,50	—
1451	429608,24	2230701,14	Аналитический метод	0,50	—
1452	429616,28	2230654,86	Аналитический метод	0,50	—
1453	429629,05	2230581,64	Аналитический метод	0,50	—
1454	429607,89	2230576,67	Аналитический метод	0,50	—
1455	429612,28	2230519,54	Аналитический метод	0,50	—
1456	429617,05	2230457,51	Аналитический метод	0,50	—
1457	429623,89	2230457,93	Аналитический метод	0,50	—
1458	429627,78	2230417,50	Аналитический метод	0,50	—
1459	429522,28	2230427,80	Аналитический метод	0,50	—
1460	429521,60	2230444,25	Аналитический метод	0,50	—

**ОПИСАНИЕ МЕСТОПОЛОЖЕНИЯ ГРАНИЦ**  
**Р-О. Зона озелененных пространств рекреационного назначения**  
(наименование объекта, местоположение границ которого описано (далее – объект))

**Сведения о местоположении границ объекта**

1	2	3	4	5	6
1461	429476,83	2230441,60	Аналитический метод	0,50	—
1462	429452,70	2230440,64	Аналитический метод	0,50	—
1463	429444,80	2230441,50	Аналитический метод	0,50	—
1464	429345,97	2230451,35	Аналитический метод	0,50	—
1465	429336,62	2230466,99	Аналитический метод	0,50	—
1466	429337,97	2230441,13	Аналитический метод	0,50	—
1467	429336,08	2230437,84	Аналитический метод	0,50	—
1468	429330,04	2230437,77	Аналитический метод	0,50	—
1469	429320,07	2230437,35	Аналитический метод	0,50	—
1470	429304,31	2230439,02	Аналитический метод	0,50	—
1471	429294,06	2230440,26	Аналитический метод	0,50	—
1472	429288,59	2230445,48	Аналитический метод	0,50	—
1473	429283,94	2230454,59	Аналитический метод	0,50	—
1474	429243,96	2230470,16	Аналитический метод	0,50	—
1475	429233,50	2230474,23	Аналитический метод	0,50	—
1476	429234,34	2230474,77	Аналитический метод	0,50	—
1477	429229,89	2230480,14	Аналитический метод	0,50	—
1478	429211,31	2230510,11	Аналитический метод	0,50	—
1479	429201,62	2230526,87	Аналитический метод	0,50	—
1480	429193,14	2230544,73	Аналитический метод	0,50	—
1481	429188,14	2230547,37	Аналитический метод	0,50	—
1482	429188,43	2230550,75	Аналитический метод	0,50	—
1483	429183,44	2230560,55	Аналитический метод	0,50	—
1484	429181,78	2230569,34	Аналитический метод	0,50	—
1485	429178,50	2230569,13	Аналитический метод	0,50	—

**ОПИСАНИЕ МЕСТОПОЛОЖЕНИЯ ГРАНИЦ**  
**Р-О. Зона озелененных пространств рекреационного назначения**  
(наименование объекта, местоположение границ которого описано (далее – объект))

**Сведения о местоположении границ объекта**

1	2	3	4	5	6
1486	429164,70	2230600,11	Аналитический метод	0,50	—
1487	429166,97	2230608,64	Аналитический метод	0,50	—
1488	429176,12	2230613,62	Аналитический метод	0,50	—
1489	429174,48	2230617,85	Аналитический метод	0,50	—
1490	429156,64	2230610,59	Аналитический метод	0,50	—
1491	429153,61	2230597,33	Аналитический метод	0,50	—
1492	429159,12	2230566,08	Аналитический метод	0,50	—
1493	429165,52	2230549,82	Аналитический метод	0,50	—
1494	429182,18	2230512,93	Аналитический метод	0,50	—
1495	429170,72	2230494,94	Аналитический метод	0,50	—
1496	429173,00	2230492,35	Аналитический метод	0,50	—
1497	429157,89	2230472,28	Аналитический метод	0,50	—
1498	429132,18	2230492,26	Аналитический метод	0,50	—
1499	429096,38	2230512,04	Аналитический метод	0,50	—
1500	429088,30	2230517,93	Аналитический метод	0,50	—
1501	429063,17	2230450,45	Аналитический метод	0,50	—
1502	429061,88	2230446,83	Аналитический метод	0,50	—
1503	429136,58	2230416,57	Аналитический метод	0,50	—
1504	429174,13	2230404,82	Аналитический метод	0,50	—
1505	429183,45	2230404,96	Аналитический метод	0,50	—
1506	429286,74	2230354,93	Аналитический метод	0,50	—
1507	429358,54	2230329,68	Аналитический метод	0,50	—
1508	429370,44	2230327,53	Аналитический метод	0,50	—
1509	429382,34	2230326,77	Аналитический метод	0,50	—
1510	429390,84	2230324,23	Аналитический метод	0,50	—



**ОПИСАНИЕ МЕСТОПОЛОЖЕНИЯ ГРАНИЦ**  
**Р-О. Зона озелененных пространств рекреационного назначения**  
(наименование объекта, местоположение границ которого описано (далее – объект))

**Сведения о местоположении границ объекта**

1	2	3	4	5	6
1511	429400,96	2230319,00	Аналитический метод	0,50	—
1512	429464,69	2230314,60	Аналитический метод	0,50	—
1513	429539,69	2230288,13	Аналитический метод	0,50	—
1514	429565,32	2230273,06	Аналитический метод	0,50	—
1515	429618,04	2230234,90	Аналитический метод	0,50	—
1516	429633,05	2230225,68	Аналитический метод	0,50	—
1517	429643,89	2230211,36	Аналитический метод	0,50	—
1518	429656,41	2230203,00	Аналитический метод	0,50	—
1519	429665,31	2230191,98	Аналитический метод	0,50	—
1520	429671,32	2230181,41	Аналитический метод	0,50	—
1521	429678,89	2230169,58	Аналитический метод	0,50	—
1522	429684,90	2230158,51	Аналитический метод	0,50	—
1523	429689,46	2230137,53	Аналитический метод	0,50	—
1524	429695,89	2230128,86	Аналитический метод	0,50	—
1525	429705,09	2230119,35	Аналитический метод	0,50	—
1526	429733,24	2230087,09	Аналитический метод	0,50	—
1527	429737,01	2230077,13	Аналитический метод	0,50	—
1528	429745,39	2230062,46	Аналитический метод	0,50	—
1529	429751,42	2230048,47	Аналитический метод	0,50	—
1530	429756,96	2230037,41	Аналитический метод	0,50	—
1531	429765,43	2230028,20	Аналитический метод	0,50	—
1532	429786,72	2229982,07	Аналитический метод	0,50	—
1533	429827,99	2229876,03	Аналитический метод	0,50	—
1534	429834,90	2229843,95	Аналитический метод	0,50	—
1535	429838,13	2229822,07	Аналитический метод	0,50	—

**ОПИСАНИЕ МЕСТОПОЛОЖЕНИЯ ГРАНИЦ**  
**Р-О. Зона озелененных пространств рекреационного назначения**  
(наименование объекта, местоположение границ которого описано (далее – объект))

**Сведения о местоположении границ объекта**

1	2	3	4	5	6
1536	429841,56	2229802,97	Аналитический метод	0,50	—
1537	429843,40	2229787,42	Аналитический метод	0,50	—
1538	429852,90	2229770,68	Аналитический метод	0,50	—
1539	429856,93	2229758,58	Аналитический метод	0,50	—
1540	429857,02	2229749,13	Аналитический метод	0,50	—
1541	429862,74	2229725,62	Аналитический метод	0,50	—
1542	429867,74	2229715,27	Аналитический метод	0,50	—
1543	429873,16	2229707,65	Аналитический метод	0,50	—
1544	429874,68	2229701,29	Аналитический метод	0,50	—
1545	429877,75	2229694,49	Аналитический метод	0,50	—
1546	429883,48	2229688,11	Аналитический метод	0,50	—
1547	429888,45	2229680,58	Аналитический метод	0,50	—
1548	429893,94	2229667,19	Аналитический метод	0,50	—
1549	429899,82	2229656,63	Аналитический метод	0,50	—
1550	429904,42	2229642,62	Аналитический метод	0,50	—
1551	429906,65	2229632,00	Аналитический метод	0,50	—
1552	429909,18	2229614,56	Аналитический метод	0,50	—
1553	429909,80	2229597,90	Аналитический метод	0,50	—
1554	429906,07	2229563,79	Аналитический метод	0,50	—
1555	429890,87	2229499,94	Аналитический метод	0,50	—
1556	429883,67	2229476,84	Аналитический метод	0,50	—
1557	429873,86	2229449,67	Аналитический метод	0,50	—
1558	429863,82	2229407,46	Аналитический метод	0,50	—
1559	429865,73	2229388,29	Аналитический метод	0,50	—
1560	429860,78	2229374,17	Аналитический метод	0,50	—

**ОПИСАНИЕ МЕСТОПОЛОЖЕНИЯ ГРАНИЦ**  
**Р-О. Зона озелененных пространств рекреационного назначения**  
(наименование объекта, местоположение границ которого описано (далее – объект))

**Сведения о местоположении границ объекта**

1	2	3	4	5	6
1561	429861,19	2229357,40	Аналитический метод	0,50	—
1562	429825,64	2229288,18	Аналитический метод	0,50	—
1563	429812,97	2229283,78	Аналитический метод	0,50	—
1564	429790,78	2229238,97	Аналитический метод	0,50	—
1565	429755,56	2229198,57	Аналитический метод	0,50	—
1566	429714,34	2229164,04	Аналитический метод	0,50	—
1567	429674,51	2229155,92	Аналитический метод	0,50	—
1568	429642,39	2229144,50	Аналитический метод	0,50	—
1569	429637,42	2229129,25	Аналитический метод	0,50	—
1570	429619,80	2229112,72	Аналитический метод	0,50	—
1571	429572,50	2229090,05	Аналитический метод	0,50	—
1572	429493,24	2229040,64	Аналитический метод	0,50	—
1573	429456,25	2229006,99	Аналитический метод	0,50	—
1574	429382,04	2228960,16	Аналитический метод	0,50	—
1575	429366,56	2228958,69	Аналитический метод	0,50	—
1576	429362,52	2228961,82	Аналитический метод	0,50	—
1577	429357,85	2228961,78	Аналитический метод	0,50	—
1578	429351,35	2228958,52	Аналитический метод	0,50	—
1579	429345,62	2228952,25	Аналитический метод	0,50	—
1580	429335,69	2228945,32	Аналитический метод	0,50	—
1581	429330,85	2228941,07	Аналитический метод	0,50	—
1582	429324,55	2228937,33	Аналитический метод	0,50	—
1583	429322,25	2228934,53	Аналитический метод	0,50	—
1584	429321,86	2228930,10	Аналитический метод	0,50	—
1585	429317,68	2228925,59	Аналитический метод	0,50	—

**ОПИСАНИЕ МЕСТОПОЛОЖЕНИЯ ГРАНИЦ**  
**Р-О. Зона озелененных пространств рекреационного назначения**  
(наименование объекта, местоположение границ которого описано (далее – объект))

**Сведения о местоположении границ объекта**

1	2	3	4	5	6
1586	429312,93	2228923,46	Аналитический метод	0,50	—
1587	429304,44	2228917,35	Аналитический метод	0,50	—
1588	429299,14	2228914,53	Аналитический метод	0,50	—
1589	429295,91	2228915,75	Аналитический метод	0,50	—
1590	429290,34	2228914,42	Аналитический метод	0,50	—
1591	429282,33	2228907,56	Аналитический метод	0,50	—
1592	429275,48	2228903,29	Аналитический метод	0,50	—
1593	429269,38	2228897,92	Аналитический метод	0,50	—
1594	429257,58	2228893,34	Аналитический метод	0,50	—
1595	429251,15	2228893,10	Аналитический метод	0,50	—
1596	429242,94	2228890,86	Аналитический метод	0,50	—
1597	429239,65	2228885,57	Аналитический метод	0,50	—
1598	429239,07	2228878,44	Аналитический метод	0,50	—
1599	429248,87	2228876,57	Аналитический метод	0,50	—
1600	429150,39	2228853,40	Аналитический метод	0,50	—
1601	429102,36	2228841,32	Аналитический метод	0,50	—
1602	428947,52	2228829,85	Аналитический метод	0,50	—
1603	428835,78	2228765,95	Аналитический метод	0,50	—
1604	428779,36	2228728,18	Аналитический метод	0,50	—
1605	428747,50	2228644,98	Аналитический метод	0,50	—
1606	428744,58	2228519,60	Аналитический метод	0,50	—
1607	428852,30	2228330,81	Аналитический метод	0,50	—
1608	428898,17	2228190,81	Аналитический метод	0,50	—
1609	428895,84	2228118,89	Аналитический метод	0,50	—
1610	428873,83	2228039,86	Аналитический метод	0,50	—

**ОПИСАНИЕ МЕСТОПОЛОЖЕНИЯ ГРАНИЦ**  
**Р-О. Зона озелененных пространств рекреационного назначения**  
(наименование объекта, местоположение границ которого описано (далее – объект))

**Сведения о местоположении границ объекта**

1	2	3	4	5	6
1611	428847,42	2227981,38	Аналитический метод	0,50	—
1612	428851,44	2228031,21	Аналитический метод	0,50	—
1613	428807,81	2227990,12	Аналитический метод	0,50	—
1614	428794,48	2227963,62	Аналитический метод	0,50	—
1615	428789,89	2227956,55	Аналитический метод	0,50	—
1616	428776,08	2227940,93	Аналитический метод	0,50	—
1617	428774,55	2227938,10	Аналитический метод	0,50	—
1618	428770,36	2227928,07	Аналитический метод	0,50	—
1619	428761,09	2227908,49	Аналитический метод	0,50	—
1620	428756,64	2227900,40	Аналитический метод	0,50	—
1621	428746,29	2227884,65	Аналитический метод	0,50	—
1622	428741,19	2227873,57	Аналитический метод	0,50	—
1623	428725,96	2227828,59	Аналитический метод	0,50	—
1624	428727,44	2227812,85	Аналитический метод	0,50	—
1625	428718,02	2227779,92	Аналитический метод	0,50	—
1626	428681,03	2227735,82	Аналитический метод	0,50	—
1627	428670,53	2227721,59	Аналитический метод	0,50	—
1628	428652,22	2227699,19	Аналитический метод	0,50	—
1629	428640,39	2227688,11	Аналитический метод	0,50	—
1630	428630,66	2227679,72	Аналитический метод	0,50	—
1631	428613,70	2227666,74	Аналитический метод	0,50	—
1632	428582,93	2227645,14	Аналитический метод	0,50	—
1633	428558,22	2227629,05	Аналитический метод	0,50	—
1634	428531,43	2227609,78	Аналитический метод	0,50	—
1635	428515,72	2227602,88	Аналитический метод	0,50	—

**ОПИСАНИЕ МЕСТОПОЛОЖЕНИЯ ГРАНИЦ**  
**Р-О. Зона озелененных пространств рекреационного назначения**  
(наименование объекта, местоположение границ которого описано (далее – объект))

**Сведения о местоположении границ объекта**

1	2	3	4	5	6
1636	428506,30	2227596,60	Аналитический метод	0,50	—
1637	428489,47	2227585,77	Аналитический метод	0,50	—
1638	428477,05	2227579,73	Аналитический метод	0,50	—
1639	428454,46	2227571,28	Аналитический метод	0,50	—
1640	428432,61	2227561,22	Аналитический метод	0,50	—
1641	428416,26	2227553,16	Аналитический метод	0,50	—
1642	428400,68	2227544,84	Аналитический метод	0,50	—
1643	428379,45	2227528,94	Аналитический метод	0,50	—
1644	428371,12	2227522,29	Аналитический метод	0,50	—
1645	428359,55	2227510,14	Аналитический метод	0,50	—
1646	428344,69	2227497,16	Аналитический метод	0,50	—
1647	428331,08	2227485,86	Аналитический метод	0,50	—
1648	428320,92	2227479,13	Аналитический метод	0,50	—
1649	428319,15	2227476,23	Аналитический метод	0,50	—
1650	428309,91	2227452,82	Аналитический метод	0,50	—
1651	428305,83	2227438,47	Аналитический метод	0,50	—
1652	428297,62	2227417,97	Аналитический метод	0,50	—
1653	428296,82	2227410,33	Аналитический метод	0,50	—
1654	428296,52	2227398,74	Аналитический метод	0,50	—
1655	428293,67	2227382,27	Аналитический метод	0,50	—
1656	428289,81	2227371,64	Аналитический метод	0,50	—
1657	428289,76	2227365,29	Аналитический метод	0,50	—
1658	428290,49	2227359,90	Аналитический метод	0,50	—
1659	428290,50	2227349,67	Аналитический метод	0,50	—
1660	428289,67	2227344,02	Аналитический метод	0,50	—

**ОПИСАНИЕ МЕСТОПОЛОЖЕНИЯ ГРАНИЦ**  
**Р-О. Зона озелененных пространств рекреационного назначения**  
(наименование объекта, местоположение границ которого описано (далее – объект))

**Сведения о местоположении границ объекта**

1	2	3	4	5	6
1661	428287,73	2227340,10	Аналитический метод	0,50	—
1662	428292,61	2227316,27	Аналитический метод	0,50	—
1663	428298,11	2227295,04	Аналитический метод	0,50	—
1664	428305,64	2227268,45	Аналитический метод	0,50	—
1665	428311,21	2227253,78	Аналитический метод	0,50	—
1666	428329,78	2227187,52	Аналитический метод	0,50	—
1667	428340,36	2227155,71	Аналитический метод	0,50	—
1668	428343,91	2227135,42	Аналитический метод	0,50	—
1669	428346,79	2227126,88	Аналитический метод	0,50	—
1670	428351,68	2227117,41	Аналитический метод	0,50	—
1671	428356,65	2227110,22	Аналитический метод	0,50	—
1672	428366,53	2227091,76	Аналитический метод	0,50	—
1673	428369,67	2227080,58	Аналитический метод	0,50	—
1674	428372,77	2227061,24	Аналитический метод	0,50	—
1675	428378,05	2227045,75	Аналитический метод	0,50	—
1676	428381,68	2227039,34	Аналитический метод	0,50	—
1677	428386,96	2227034,58	Аналитический метод	0,50	—
1678	428392,55	2227030,67	Аналитический метод	0,50	—
1679	428395,28	2227025,70	Аналитический метод	0,50	—
1680	428402,48	2227018,23	Аналитический метод	0,50	—
1681	428406,90	2227011,53	Аналитический метод	0,50	—
1682	428414,05	2226997,77	Аналитический метод	0,50	—
1683	428420,11	2226980,77	Аналитический метод	0,50	—
1684	428420,08	2226974,56	Аналитический метод	0,50	—
1685	428421,16	2226967,77	Аналитический метод	0,50	—

**ОПИСАНИЕ МЕСТОПОЛОЖЕНИЯ ГРАНИЦ**  
**Р-О. Зона озелененных пространств рекреационного назначения**  
(наименование объекта, местоположение границ которого описано (далее – объект))

**Сведения о местоположении границ объекта**

1	2	3	4	5	6
1686	428423,70	2226958,96	Аналитический метод	0,50	—
1687	428426,92	2226950,43	Аналитический метод	0,50	—
1688	428429,39	2226947,19	Аналитический метод	0,50	—
1689	428433,66	2226943,76	Аналитический метод	0,50	—
1690	428448,73	2226910,67	Аналитический метод	0,50	—
1691	428465,00	2226869,51	Аналитический метод	0,50	—
1692	428496,37	2226823,25	Аналитический метод	0,50	—
1693	428527,95	2226770,93	Аналитический метод	0,50	—
1694	428545,87	2226712,96	Аналитический метод	0,50	—
1695	428549,64	2226653,58	Аналитический метод	0,50	—
1696	428545,66	2226600,00	Аналитический метод	0,50	—
1697	428548,49	2226595,50	Аналитический метод	0,50	—
1698	428551,85	2226589,37	Аналитический метод	0,50	—
1699	428552,67	2226586,55	Аналитический метод	0,50	—
1700	428553,09	2226583,56	Аналитический метод	0,50	—
1701	428553,35	2226579,81	Аналитический метод	0,50	—
1702	428555,37	2226563,96	Аналитический метод	0,50	—
1703	428556,97	2226554,25	Аналитический метод	0,50	—
1704	428560,33	2226550,19	Аналитический метод	0,50	—
1705	428563,97	2226526,76	Аналитический метод	0,50	—
1706	428565,57	2226513,36	Аналитический метод	0,50	—
1707	428565,15	2226501,76	Аналитический метод	0,50	—
1708	428561,06	2226469,54	Аналитический метод	0,50	—
1709	428551,05	2226440,29	Аналитический метод	0,50	—
1710	428548,46	2226434,14	Аналитический метод	0,50	—



**ОПИСАНИЕ МЕСТОПОЛОЖЕНИЯ ГРАНИЦ**  
**Р-О. Зона озелененных пространств рекреационного назначения**  
(наименование объекта, местоположение границ которого описано (далее – объект))

**Сведения о местоположении границ объекта**

1	2	3	4	5	6
1711	428545,54	2226428,79	Аналитический метод	0,50	—
1712	428538,63	2226418,84	Аналитический метод	0,50	—
1713	428536,47	2226413,11	Аналитический метод	0,50	—
1714	428536,96	2226409,63	Аналитический метод	0,50	—
1715	428536,89	2226405,65	Аналитический метод	0,50	—
1716	428535,18	2226400,54	Аналитический метод	0,50	—
1717	428531,46	2226393,98	Аналитический метод	0,50	—
1718	428528,69	2226392,07	Аналитический метод	0,50	—
1719	428525,12	2226385,99	Аналитический метод	0,50	—
1720	428522,05	2226382,29	Аналитический метод	0,50	—
1721	428517,19	2226379,69	Аналитический метод	0,50	—
1722	428516,12	2226376,96	Аналитический метод	0,50	—
1723	428516,04	2226373,80	Аналитический метод	0,50	—
1724	428517,87	2226368,44	Аналитический метод	0,50	—
1725	428518,71	2226363,75	Аналитический метод	0,50	—
1726	428517,87	2226358,48	Аналитический метод	0,50	—
1727	428515,51	2226352,97	Аналитический метод	0,50	—
1728	428515,00	2226344,30	Аналитический метод	0,50	—
1729	428514,29	2226340,57	Аналитический метод	0,50	—
1730	428513,01	2226337,55	Аналитический метод	0,50	—
1731	428512,06	2226336,32	Аналитический метод	0,50	—
1732	428507,77	2226328,68	Аналитический метод	0,50	—
1733	428506,38	2226325,16	Аналитический метод	0,50	—
1734	428504,55	2226317,90	Аналитический метод	0,50	—
1735	428503,49	2226312,75	Аналитический метод	0,50	—

**ОПИСАНИЕ МЕСТОПОЛОЖЕНИЯ ГРАНИЦ**  
**Р-О. Зона озелененных пространств рекреационного назначения**  
(наименование объекта, местоположение границ которого описано (далее – объект))

**Сведения о местоположении границ объекта**

1	2	3	4	5	6
1736	428502,47	2226305,18	Аналитический метод	0,50	—
1737	428501,10	2226299,05	Аналитический метод	0,50	—
1738	428497,84	2226291,15	Аналитический метод	0,50	—
1739	428495,93	2226283,58	Аналитический метод	0,50	—
1740	428493,92	2226265,05	Аналитический метод	0,50	—
1741	428493,04	2226246,15	Аналитический метод	0,50	—
1742	428491,88	2226239,63	Аналитический метод	0,50	—
1743	428490,72	2226235,07	Аналитический метод	0,50	—
1744	428495,73	2226218,56	Аналитический метод	0,50	—
1745	428499,92	2226205,69	Аналитический метод	0,50	—
1746	428505,36	2226190,82	Аналитический метод	0,50	—
1747	428511,64	2226175,12	Аналитический метод	0,50	—
1748	428517,61	2226166,85	Аналитический метод	0,50	—
1749	428523,95	2226156,19	Аналитический метод	0,50	—
1750	428532,07	2226145,73	Аналитический метод	0,50	—
1751	428541,18	2226136,54	Аналитический метод	0,50	—
1752	428548,04	2226130,36	Аналитический метод	0,50	—
1753	428556,50	2226118,35	Аналитический метод	0,50	—
1754	428567,05	2226109,12	Аналитический метод	0,50	—
1755	428574,67	2226104,45	Аналитический метод	0,50	—
1756	428580,29	2226097,44	Аналитический метод	0,50	—
1757	428586,14	2226092,02	Аналитический метод	0,50	—
1758	428597,47	2226080,50	Аналитический метод	0,50	—
1759	428615,54	2226066,22	Аналитический метод	0,50	—
1760	428622,54	2226057,81	Аналитический метод	0,50	—

**ОПИСАНИЕ МЕСТОПОЛОЖЕНИЯ ГРАНИЦ**  
**Р-О. Зона озелененных пространств рекреационного назначения**  
(наименование объекта, местоположение границ которого описано (далее – объект))

**Сведения о местоположении границ объекта**

1	2	3	4	5	6
1761	428627,04	2226053,57	Аналитический метод	0,50	—
1762	428634,75	2226049,14	Аналитический метод	0,50	—
1763	428642,94	2226043,66	Аналитический метод	0,50	—
1764	428653,14	2226037,92	Аналитический метод	0,50	—
1765	428697,36	2226017,51	Аналитический метод	0,50	—
1766	428709,52	2226013,23	Аналитический метод	0,50	—
1767	428737,15	2225999,08	Аналитический метод	0,50	—
1768	428742,38	2225997,08	Аналитический метод	0,50	—
1769	428746,05	2225997,43	Аналитический метод	0,50	—
1770	428752,62	2225996,00	Аналитический метод	0,50	—
1771	428755,87	2225993,76	Аналитический метод	0,50	—
1772	428757,84	2225991,11	Аналитический метод	0,50	—
1773	428776,96	2225985,46	Аналитический метод	0,50	—
1774	428775,60	2225988,49	Аналитический метод	0,50	—
1775	428777,69	2225991,19	Аналитический метод	0,50	—
1776	428782,03	2225990,47	Аналитический метод	0,50	—
1777	428795,31	2225984,97	Аналитический метод	0,50	—
1778	428815,99	2225974,96	Аналитический метод	0,50	—
1779	428827,60	2225970,72	Аналитический метод	0,50	—
1780	428842,65	2225966,20	Аналитический метод	0,50	—
1781	428851,83	2225964,62	Аналитический метод	0,50	—
1782	428865,71	2225959,90	Аналитический метод	0,50	—
1783	428875,32	2225957,55	Аналитический метод	0,50	—
1784	428885,64	2225952,79	Аналитический метод	0,50	—
1785	428892,18	2225950,65	Аналитический метод	0,50	—

**ОПИСАНИЕ МЕСТОПОЛОЖЕНИЯ ГРАНИЦ**  
**Р-О. Зона озелененных пространств рекреационного назначения**  
(наименование объекта, местоположение границ которого описано (далее – объект))

**Сведения о местоположении границ объекта**

1	2	3	4	5	6
1786	428901,52	2225949,80	Аналитический метод	0,50	—
1787	428917,78	2225946,41	Аналитический метод	0,50	—
1788	428937,77	2225938,31	Аналитический метод	0,50	—
1789	428951,48	2225931,81	Аналитический метод	0,50	—
1790	428988,58	2225940,35	Аналитический метод	0,50	—
1791	429120,19	2225914,26	Аналитический метод	0,50	—
1792	429156,75	2225885,13	Аналитический метод	0,50	—
1793	429157,53	2225885,01	Аналитический метод	0,50	—
1794	429209,27	2225843,30	Аналитический метод	0,50	—
1795	429222,06	2225841,14	Аналитический метод	0,50	—
1796	429231,28	2225840,83	Аналитический метод	0,50	—
1797	429238,96	2225839,50	Аналитический метод	0,50	—
1798	429256,46	2225837,38	Аналитический метод	0,50	—
1799	429261,55	2225837,52	Аналитический метод	0,50	—
1800	429278,34	2225836,68	Аналитический метод	0,50	—
1801	429286,44	2225835,35	Аналитический метод	0,50	—
1802	429291,52	2225835,04	Аналитический метод	0,50	—
1803	429310,87	2225840,86	Аналитический метод	0,50	—
1804	429320,07	2225843,03	Аналитический метод	0,50	—
1805	429324,74	2225842,53	Аналитический метод	0,50	—
1806	429332,87	2225840,57	Аналитический метод	0,50	—
1807	429341,25	2225837,23	Аналитический метод	0,50	—
1808	429351,49	2225836,41	Аналитический метод	0,50	—
1809	429373,71	2225836,43	Аналитический метод	0,50	—
1810	429391,40	2225835,03	Аналитический метод	0,50	—

**ОПИСАНИЕ МЕСТОПОЛОЖЕНИЯ ГРАНИЦ**  
**Р-О. Зона озелененных пространств рекреационного назначения**  
(наименование объекта, местоположение границ которого описано (далее – объект))

**Сведения о местоположении границ объекта**

1	2	3	4	5	6
1811	429411,84	2225830,12	Аналитический метод	0,50	—
1812	429422,83	2225828,02	Аналитический метод	0,50	—
1813	429439,89	2225822,24	Аналитический метод	0,50	—
1814	429453,72	2225818,38	Аналитический метод	0,50	—
1815	429463,79	2225813,31	Аналитический метод	0,50	—
1816	429493,59	2225805,94	Аналитический метод	0,50	—
1817	429504,92	2225801,72	Аналитический метод	0,50	—
1818	429544,59	2225783,19	Аналитический метод	0,50	—
1819	429559,09	2225777,87	Аналитический метод	0,50	—
1820	429570,60	2225772,68	Аналитический метод	0,50	—
1821	429580,27	2225767,31	Аналитический метод	0,50	—
1822	429615,73	2225752,39	Аналитический метод	0,50	—
1823	429627,73	2225744,29	Аналитический метод	0,50	—
1824	429634,01	2225738,80	Аналитический метод	0,50	—
1825	429651,07	2225733,36	Аналитический метод	0,50	—
1826	429668,01	2225730,53	Аналитический метод	0,50	—
1827	429680,39	2225727,81	Аналитический метод	0,50	—
1828	429683,08	2225723,86	Аналитический метод	0,50	—
1829	429686,38	2225717,10	Аналитический метод	0,50	—
1830	429696,59	2225708,31	Аналитический метод	0,50	—
1831	429711,27	2225698,40	Аналитический метод	0,50	—
1832	429731,97	2225686,23	Аналитический метод	0,50	—
1833	429760,02	2225671,55	Аналитический метод	0,50	—
1834	429802,33	2225645,68	Аналитический метод	0,50	—
1835	429807,75	2225641,05	Аналитический метод	0,50	—

**ОПИСАНИЕ МЕСТОПОЛОЖЕНИЯ ГРАНИЦ**  
**Р-О. Зона озелененных пространств рекреационного назначения**  
(наименование объекта, местоположение границ которого описано (далее – объект))

**Сведения о местоположении границ объекта**

1	2	3	4	5	6
1836	429817,88	2225637,33	Аналитический метод	0,50	—
1837	429820,66	2225634,05	Аналитический метод	0,50	—
1838	429845,82	2225623,17	Аналитический метод	0,50	—
1839	429852,93	2225622,77	Аналитический метод	0,50	—
1840	429866,78	2225617,52	Аналитический метод	0,50	—
1841	429881,22	2225610,14	Аналитический метод	0,50	—
1842	429896,43	2225600,79	Аналитический метод	0,50	—
1843	429913,20	2225592,40	Аналитический метод	0,50	—
1844	429925,73	2225585,49	Аналитический метод	0,50	—
1845	429942,82	2225577,43	Аналитический метод	0,50	—
1846	429961,73	2225566,60	Аналитический метод	0,50	—
1847	429964,81	2225564,69	Аналитический метод	0,50	—
1848	429957,43	2225564,30	Аналитический метод	0,50	—
1849	430057,94	2225469,72	Аналитический метод	0,50	—
1850	430239,86	2225573,16	Аналитический метод	0,50	—
1851	430295,25	2225594,76	Аналитический метод	0,50	—
1852	430319,95	2225604,39	Аналитический метод	0,50	—
1853	430331,51	2225608,90	Аналитический метод	0,50	—
1854	430431,79	2225637,42	Аналитический метод	0,50	—
1855	430534,18	2225654,70	Аналитический метод	0,50	—
1856	430637,18	2225664,07	Аналитический метод	0,50	—
1857	430740,72	2225658,48	Аналитический метод	0,50	—
1082	430748,46	2225656,75	Аналитический метод	0,50	—
1858	428963,73	2228495,23	Аналитический метод	0,50	—

**ОПИСАНИЕ МЕСТОПОЛОЖЕНИЯ ГРАНИЦ**  
**Р-О. Зона озелененных пространств рекреационного назначения**  
(наименование объекта, местоположение границ которого описано (далее – объект))

**Сведения о местоположении границ объекта**

1	2	3	4	5	6
1859	428973,82	2228513,40	Аналитический метод	0,50	—
1860	428963,16	2228525,47	Аналитический метод	0,50	—
1861	428956,39	2228523,79	Аналитический метод	0,50	—
1858	428963,73	2228495,23	Аналитический метод	0,50	—
1862	428865,45	2231097,32	Аналитический метод	0,50	—
1863	428945,78	2231109,96	Аналитический метод	0,50	—
1864	428936,18	2231157,29	Аналитический метод	0,50	—
1865	428944,05	2231166,28	Аналитический метод	0,50	—
1866	428884,90	2231479,36	Аналитический метод	0,50	—
1867	428862,77	2231504,34	Аналитический метод	0,50	—
1868	428849,35	2231496,86	Аналитический метод	0,50	—
1869	428707,02	2231544,92	Аналитический метод	0,50	—
1870	428674,72	2231543,00	Аналитический метод	0,50	—
1871	428674,62	2231552,27	Аналитический метод	0,50	—
1872	428625,46	2231547,93	Аналитический метод	0,50	—
1873	428621,38	2231546,60	Аналитический метод	0,50	—
1874	428594,34	2231547,20	Аналитический метод	0,50	—
1875	428593,27	2231547,21	Аналитический метод	0,50	—
1876	428550,14	2231545,14	Аналитический метод	0,50	—
1877	428546,76	2231541,75	Аналитический метод	0,50	—
1878	428546,86	2231537,64	Аналитический метод	0,50	—
1879	428546,96	2231533,65	Аналитический метод	0,50	—
1880	428546,98	2231532,65	Аналитический метод	0,50	—
1881	428547,03	2231530,44	Аналитический метод	0,50	—

**ОПИСАНИЕ МЕСТОПОЛОЖЕНИЯ ГРАНИЦ**  
**Р-О. Зона озелененных пространств рекреационного назначения**  
(наименование объекта, местоположение границ которого описано (далее – объект))

**Сведения о местоположении границ объекта**

1	2	3	4	5	6
1882	428547,19	2231523,84	Аналитический метод	0,50	—
1883	428547,24	2231522,14	Аналитический метод	0,50	—
1884	428547,34	2231518,05	Аналитический метод	0,50	—
1885	428547,41	2231515,13	Аналитический метод	0,50	—
1886	428547,49	2231511,54	Аналитический метод	0,50	—
1887	428547,54	2231509,54	Аналитический метод	0,50	—
1888	428543,89	2231503,57	Аналитический метод	0,50	—
1889	428535,74	2231501,78	Аналитический метод	0,50	—
1890	428526,80	2231502,96	Аналитический метод	0,50	—
1891	428520,72	2231506,22	Аналитический метод	0,50	—
1892	428519,47	2231512,38	Аналитический метод	0,50	—
1893	428522,57	2231517,67	Аналитический метод	0,50	—
1894	428523,75	2231519,52	Аналитический метод	0,50	—
1895	428489,31	2231522,98	Аналитический метод	0,50	—
1896	428473,60	2231526,24	Аналитический метод	0,50	—
1897	428463,95	2231533,88	Аналитический метод	0,50	—
1898	428468,08	2231499,99	Аналитический метод	0,50	—
1899	428464,62	2231499,61	Аналитический метод	0,50	—
1900	428441,70	2231497,57	Аналитический метод	0,50	—
1901	428438,55	2231482,43	Аналитический метод	0,50	—
1902	428447,27	2231472,35	Аналитический метод	0,50	—
1903	428447,27	2231469,86	Аналитический метод	0,50	—
1904	428430,23	2231448,92	Аналитический метод	0,50	—
1905	428407,95	2231445,89	Аналитический метод	0,50	—
1906	428395,35	2231441,25	Аналитический метод	0,50	—



**ОПИСАНИЕ МЕСТОПОЛОЖЕНИЯ ГРАНИЦ**  
**Р-О. Зона озелененных пространств рекреационного назначения**  
(наименование объекта, местоположение границ которого описано (далее – объект))

**Сведения о местоположении границ объекта**

1	2	3	4	5	6
1907	428386,84	2231438,12	Аналитический метод	0,50	—
1908	428363,29	2231446,33	Аналитический метод	0,50	—
1909	428361,54	2231448,44	Аналитический метод	0,50	—
1910	428354,84	2231462,77	Аналитический метод	0,50	—
1911	428349,16	2231468,41	Аналитический метод	0,50	—
1912	428309,68	2231491,30	Аналитический метод	0,50	—
1913	428289,89	2231508,95	Аналитический метод	0,50	—
1914	428289,96	2231511,53	Аналитический метод	0,50	—
1915	428290,28	2231519,58	Аналитический метод	0,50	—
1916	428252,27	2231520,12	Аналитический метод	0,50	—
1917	428252,17	2231518,11	Аналитический метод	0,50	—
1918	428224,96	2231542,24	Аналитический метод	0,50	—
1919	428201,38	2231550,27	Аналитический метод	0,50	—
1920	428201,93	2231546,88	Аналитический метод	0,50	—
1921	428209,70	2231537,98	Аналитический метод	0,50	—
1922	428235,30	2231512,98	Аналитический метод	0,50	—
1923	428247,72	2231503,76	Аналитический метод	0,50	—
1924	428261,59	2231496,68	Аналитический метод	0,50	—
1925	428276,80	2231487,46	Аналитический метод	0,50	—
1926	428311,79	2231467,98	Аналитический метод	0,50	—
1927	428327,55	2231460,12	Аналитический метод	0,50	—
1928	428342,96	2231453,04	Аналитический метод	0,50	—
1929	428354,43	2231447,30	Аналитический метод	0,50	—
1930	428360,62	2231444,03	Аналитический метод	0,50	—
1931	428377,25	2231436,82	Аналитический метод	0,50	—

**ОПИСАНИЕ МЕСТОПОЛОЖЕНИЯ ГРАНИЦ**  
**Р-О. Зона озелененных пространств рекреационного назначения**  
(наименование объекта, местоположение границ которого описано (далее – объект))

**Сведения о местоположении границ объекта**

1	2	3	4	5	6
1932	428391,49	2231433,94	Аналитический метод	0,50	—
1933	428406,19	2231433,47	Аналитический метод	0,50	—
1934	428426,99	2231431,15	Аналитический метод	0,50	—
1935	428442,59	2231427,92	Аналитический метод	0,50	—
1936	428451,61	2231428,00	Аналитический метод	0,50	—
1937	428466,68	2231430,94	Аналитический метод	0,50	—
1938	428481,73	2231436,19	Аналитический метод	0,50	—
1939	428499,56	2231443,21	Аналитический метод	0,50	—
1940	428511,13	2231451,19	Аналитический метод	0,50	—
1941	428537,65	2231465,72	Аналитический метод	0,50	—
1942	428532,83	2231466,28	Аналитический метод	0,50	—
1943	428565,54	2231477,75	Аналитический метод	0,50	—
1944	428655,41	2231498,82	Аналитический метод	0,50	—
1945	428734,74	2231505,87	Аналитический метод	0,50	—
1946	428769,01	2231497,62	Аналитический метод	0,50	—
1947	428827,25	2231450,93	Аналитический метод	0,50	—
1948	428842,28	2231417,07	Аналитический метод	0,50	—
1949	428842,78	2231395,61	Аналитический метод	0,50	—
1950	428843,35	2231372,54	Аналитический метод	0,50	—
1951	428843,79	2231264,34	Аналитический метод	0,50	—
1862	428865,45	2231097,32	Аналитический метод	0,50	—

**3. Сведения о характерных точках части (частей) границы объекта**

Обозначение характерных точек части границы	Координаты, м		Метод определения координат характерной точки	Средняя квадратическая погрешность положения характерной точки (M <sub>t</sub> ), м	Описание обозначения точки на местности (при наличии)
	X	Y			
1	2	3	4	5	6

**ОПИСАНИЕ МЕСТОПОЛОЖЕНИЯ ГРАНИЦ**  
**Р-О. Зона озелененных пространств рекреационного назначения**  
(наименование объекта, местоположение границ которого описано (далее – объект))

**Сведения о местоположении границ объекта**

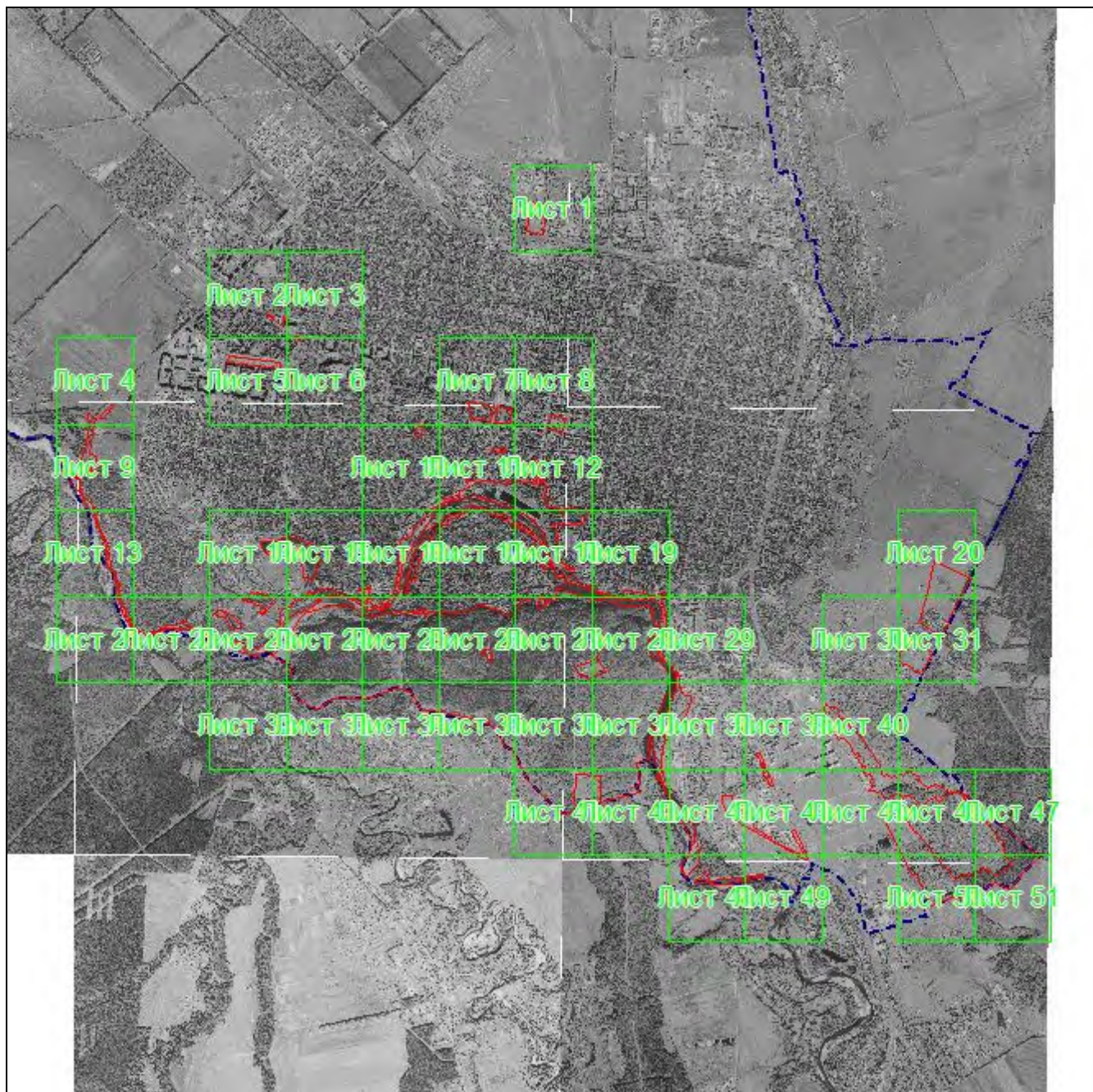
1	2	3	4	5	6
Часть №					



**ОПИСАНИЕ МЕСТОПОЛОЖЕНИЯ ГРАНИЦ**  
**Р-О. Зона озелененных пространств рекреационного назначения**  
(наименование объекта, местоположение границ которого описано (далее – объект))

**План границ объекта**

**Основной лист**



**Масштаб 1: 63375**

**Используемые условные знаки и обозначения:**




— область выносного листа,

**23**

— номер выносного листа.

Остальные используемые условные знаки и обозначения приведены на отдельной странице в конце раздела.

Подпись  Рыбова В. П. Дата 15 декабря 2022 г.

Место для оттиска печати (при наличии) лица, составившего описание местоположения границ объекта



**ОПИСАНИЕ МЕСТОПОЛОЖЕНИЯ ГРАНИЦ**  
**Р-О. Зона озелененных пространств рекреационного назначения**  
(наименование объекта, местоположение границ которого описано (далее – объект))

**План границ объекта**

**Выносной лист №1**



**Масштаб 1:5000**

Используемые условные знаки и обозначения приведены на отдельной странице в конце раздела.

Подпись *Рыбова В. П.* Дата 15 декабря 2022 г.

Место для оттиска печати (при наличии) лица, составившего описание местоположения границ объекта

**ОПИСАНИЕ МЕСТОПОЛОЖЕНИЯ ГРАНИЦ**  
**Р-О. Зона озелененных пространств рекреационного назначения**  
(наименование объекта, местоположение границ которого описано (далее – объект))

**План границ объекта**

**Выносной лист №2**



**Масштаб 1:5000**

Используемые условные знаки и обозначения приведены на отдельной странице в конце раздела.

Подпись *Рыбова В. П.* Дата 15 декабря 2022 г.

Место для оттиска печати (при наличии) лица, составившего описание местоположения границ объекта



**ОПИСАНИЕ МЕСТОПОЛОЖЕНИЯ ГРАНИЦ**  
**Р-О. Зона озелененных пространств рекреационного назначения**  
(наименование объекта, местоположение границ которого описано (далее – объект))

**План границ объекта**

**Выносной лист №3**



**Масштаб 1:5000**

Используемые условные знаки и обозначения приведены на отдельной странице в конце раздела.

Подпись *Рыбова В. П.* Дата 15 декабря 2022 г.

Место для оттиска печати (при наличии) лица, составившего описание местоположения границ объекта





**ОПИСАНИЕ МЕСТОПОЛОЖЕНИЯ ГРАНИЦ**  
**Р-О. Зона озелененных пространств рекреационного назначения**  
(наименование объекта, местоположение границ которого описано (далее – объект))

**План границ объекта**

**Выносной лист №5**



**Масштаб 1:5000**

Используемые условные знаки и обозначения приведены на отдельной странице в конце раздела.

Подпись *Рыбова В. П.* Дата 15 декабря 2022 г.

Место для оттиска печати (при наличии) лица, составившего описание местоположения границ объекта



**ОПИСАНИЕ МЕСТОПОЛОЖЕНИЯ ГРАНИЦ**  
**Р-О. Зона озелененных пространств рекреационного назначения**  
(наименование объекта, местоположение границ которого описано (далее – объект))

**План границ объекта**

**Выносной лист №6**



**Масштаб 1:5000**

Используемые условные знаки и обозначения приведены на отдельной странице в конце раздела.

Подпись *Рыбова В. П.* Дата 15 декабря 2022 г.

Место для оттиска печати (при наличии) лица, составившего описание местоположения границ объекта



**ОПИСАНИЕ МЕСТОПОЛОЖЕНИЯ ГРАНИЦ**  
**Р-О. Зона озелененных пространств рекреационного назначения**  
(наименование объекта, местоположение границ которого описано (далее – объект))

**План границ объекта**

**Выносной лист №7**



**Масштаб 1:5000**

Используемые условные знаки и обозначения приведены на отдельной странице в конце раздела.

Подпись *Рыбова В. П.* Дата 15 декабря 2022 г.

Место для оттиска печати (при наличии) лица, составившего описание местоположения границ объекта



**ОПИСАНИЕ МЕСТОПОЛОЖЕНИЯ ГРАНИЦ**  
**Р-О. Зона озелененных пространств рекреационного назначения**  
(наименование объекта, местоположение границ которого описано (далее – объект))

**План границ объекта**

**Выносной лист №8**



**Масштаб 1:5000**

Используемые условные знаки и обозначения приведены на отдельной странице в конце раздела.

Подпись *Рыбова В. П.* Дата 15 декабря 2022 г.


Место для оттиска печати (при наличии) лица, составившего описание местоположения границ объекта



**ОПИСАНИЕ МЕСТОПОЛОЖЕНИЯ ГРАНИЦ**  
**Р-О. Зона озелененных пространств рекреационного назначения**  
(наименование объекта, местоположение границ которого описано (далее – объект))

**План границ объекта**

**Выносной лист №9**



**Масштаб 1:5000**

Используемые условные знаки и обозначения приведены на отдельной странице в конце раздела.

Подпись *Рыбова В. П.* Дата 15 декабря 2022 г.

Место для оттиска печати (при наличии) лица, составившего описание местоположения границ объекта



**ОПИСАНИЕ МЕСТОПОЛОЖЕНИЯ ГРАНИЦ**  
**Р-О. Зона озелененных пространств рекреационного назначения**  
(наименование объекта, местоположение границ которого описано (далее – объект))

**План границ объекта**

**Выносной лист №10**



**Масштаб 1:5000**

Используемые условные знаки и обозначения приведены на отдельной странице в конце раздела.

Подпись *Рыбова В. П.* Дата 15 декабря 2022 г.

Место для оттиска печати (при наличии) лица, составившего описание местоположения границ объекта







**ОПИСАНИЕ МЕСТОПОЛОЖЕНИЯ ГРАНИЦ**  
**Р-О. Зона озелененных пространств рекреационного назначения**  
(наименование объекта, местоположение границ которого описано (далее – объект))

**План границ объекта**

Выносной лист №12



Масштаб 1:5000

Используемые условные знаки и обозначения приведены на отдельной странице в конце раздела.

Подпись Рыбова В. П. Дата 15 декабря 2022 г.

Место для оттиска печати (при наличии) лица, составившего описание местоположения границ объекта



**ОПИСАНИЕ МЕСТОПОЛОЖЕНИЯ ГРАНИЦ**  
**Р-О. Зона озелененных пространств рекреационного назначения**  
(наименование объекта, местоположение границ которого описано (далее – объект))

**План границ объекта**

**Выносной лист №13**



**Масштаб 1:5000**

Используемые условные знаки и обозначения приведены на отдельной странице в конце раздела.

Подпись *Рыбова В. П.* Дата 15 декабря 2022 г.

Место для оттиска печати (при наличии) лица, составившего описание местоположения границ объекта



**ОПИСАНИЕ МЕСТОПОЛОЖЕНИЯ ГРАНИЦ**  
**Р-О. Зона озелененных пространств рекреационного назначения**  
(наименование объекта, местоположение границ которого описано (далее – объект))

**План границ объекта**

**Выносной лист №14**



**Масштаб 1:5000**

Используемые условные знаки и обозначения приведены на отдельной странице в конце раздела.

Подпись *Рыбова В. П.* Дата 15 декабря 2022 г.

Место для оттиска печати (при наличии) лица, составившего описание местоположения границ объекта



**ОПИСАНИЕ МЕСТОПОЛОЖЕНИЯ ГРАНИЦ**  
**Р-О. Зона озелененных пространств рекреационного назначения**  
(наименование объекта, местоположение границ которого описано (далее – объект))

**План границ объекта**

**Выносной лист №15**



**Масштаб 1:5000**

Используемые условные знаки и обозначения приведены на отдельной странице в конце раздела.

Подпись *Рыбова В. П.* Дата 15 декабря 2022 г.

Место для оттиска печати (при наличии) лица, составившего описание местоположения границ объекта












**ОПИСАНИЕ МЕСТОПОЛОЖЕНИЯ ГРАНИЦ**  
**Р-О. Зона озелененных пространств рекреационного назначения**  
(наименование объекта, местоположение границ которого описано (далее – объект))

**План границ объекта**

**Выносной лист №18**



**Масштаб 1:5000**

Используемые условные знаки и обозначения приведены на отдельной странице в конце раздела.

Подпись Рыбова В. П. Дата 15 декабря 2022 г.

Место для оттиска печати (при наличии) лица, составившего описание местоположения границ объекта







**ОПИСАНИЕ МЕСТОПОЛОЖЕНИЯ ГРАНИЦ**  
**Р-О. Зона озелененных пространств рекреационного назначения**  
(наименование объекта, местоположение границ которого описано (далее – объект))

**План границ объекта**

**Выносной лист №20**



**Масштаб 1:5000**

Используемые условные знаки и обозначения приведены на отдельной странице в конце раздела.

Подпись *Рыбова В. П.* Дата 15 декабря 2022 г.

Место для оттиска печати (при наличии) лица, составившего описание местоположения границ объекта

**ОПИСАНИЕ МЕСТОПОЛОЖЕНИЯ ГРАНИЦ**  
**Р-О. Зона озелененных пространств рекреационного назначения**  
(наименование объекта, местоположение границ которого описано (далее – объект))

**План границ объекта**

**Выносной лист №21**



**Масштаб 1:5000**

Используемые условные знаки и обозначения приведены на отдельной странице в конце раздела.

Подпись *Рыбова В. П.* Дата 15 декабря 2022 г.

Место для оттиска печати (при наличии) лица, составившего описание местоположения границ объекта



**ОПИСАНИЕ МЕСТОПОЛОЖЕНИЯ ГРАНИЦ**  
**Р-О. Зона озелененных пространств рекреационного назначения**  
(наименование объекта, местоположение границ которого описано (далее – объект))

**План границ объекта**

**Выносной лист №22**



**Масштаб 1:5000**

Используемые условные знаки и обозначения приведены на отдельной странице в конце раздела.

Подпись *Рыбова В. П.* Дата 15 декабря 2022 г.

Место для оттиска печати (при наличии) лица, составившего описание местоположения границ объекта











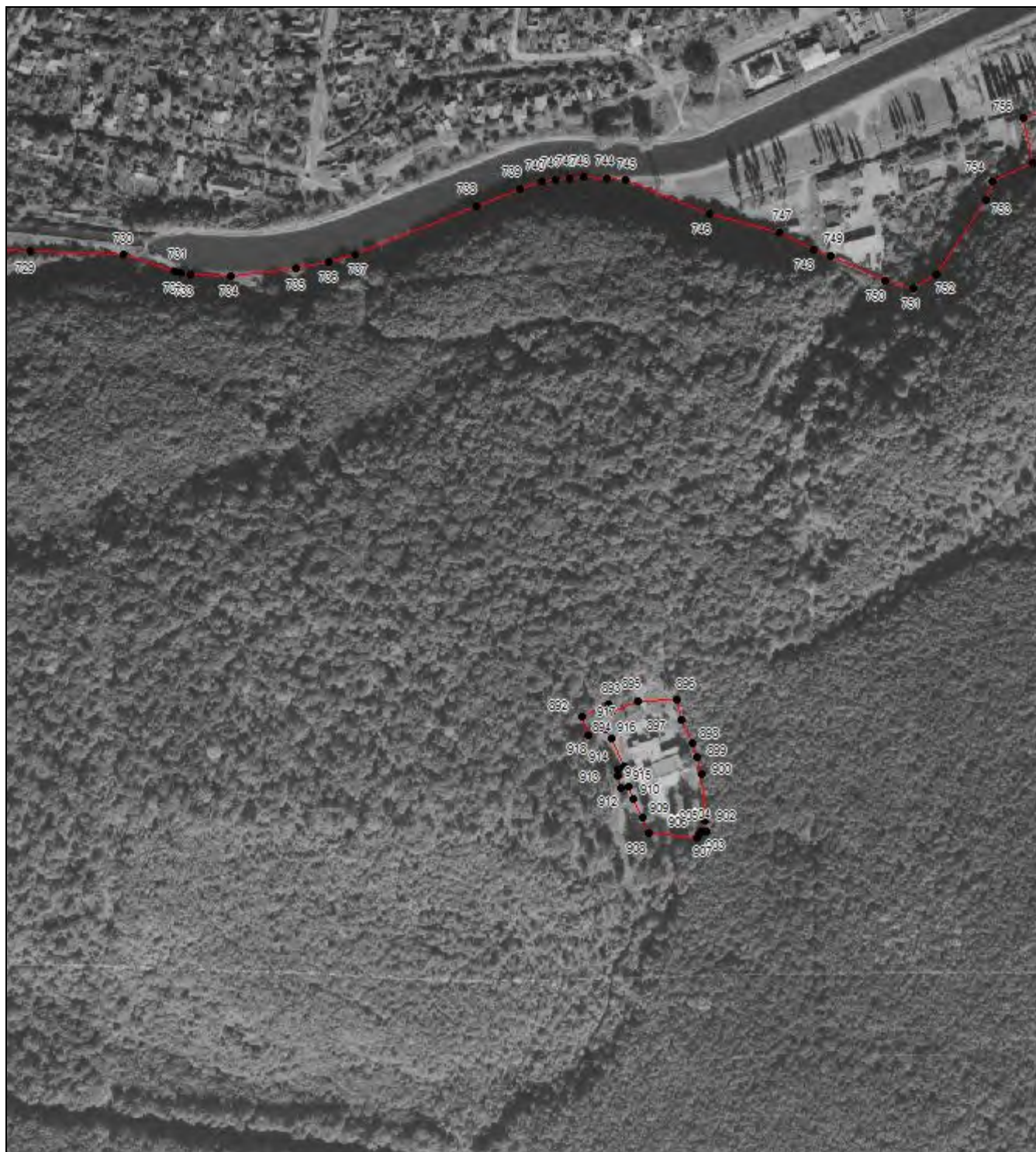




**ОПИСАНИЕ МЕСТОПОЛОЖЕНИЯ ГРАНИЦ**  
**Р-О. Зона озелененных пространств рекреационного назначения**  
(наименование объекта, местоположение границ которого описано (далее – объект))

**План границ объекта**

**Выносной лист №26**



**Масштаб 1:5000**

Используемые условные знаки и обозначения приведены на отдельной странице в конце раздела.

Подпись *Рыбова В. П.* Дата 15 декабря 2022 г.


Место для оттиска печати (при наличии) лица, составившего описание местоположения границ объекта



**ОПИСАНИЕ МЕСТОПОЛОЖЕНИЯ ГРАНИЦ**  
**Р-О. Зона озелененных пространств рекреационного назначения**  
(наименование объекта, местоположение границ которого описано (далее – объект))

**План границ объекта**

**Выносной лист №27**



**Масштаб 1:5000**

Используемые условные знаки и обозначения приведены на отдельной странице в конце раздела.

Подпись *Рыбова В. П.* Дата 15 декабря 2022 г.

Место для оттиска печати (при наличии) лица, составившего описание местоположения границ объекта







**ОПИСАНИЕ МЕСТОПОЛОЖЕНИЯ ГРАНИЦ**  
**Р-О. Зона озелененных пространств рекреационного назначения**  
(наименование объекта, местоположение границ которого описано (далее – объект))

**План границ объекта**

Выносной лист №29



Масштаб 1:5000

Используемые условные знаки и обозначения приведены на отдельной странице в конце раздела.

Подпись Рыбова В. П. Дата 15 декабря 2022 г.

Место для оттиска печати (при наличии) лица, составившего описание местоположения границ объекта

**ОПИСАНИЕ МЕСТОПОЛОЖЕНИЯ ГРАНИЦ**  
**Р-О. Зона озелененных пространств рекреационного назначения**  
(наименование объекта, местоположение границ которого описано (далее – объект))

**План границ объекта**

**Выносной лист №30**



**Масштаб 1:5000**

Используемые условные знаки и обозначения приведены на отдельной странице в конце раздела.

Подпись *Рыбова В. П.* Дата 15 декабря 2022 г.

Место для оттиска печати (при наличии) лица, составившего описание местоположения границ объекта





**ОПИСАНИЕ МЕСТОПОЛОЖЕНИЯ ГРАНИЦ**  
**Р-О. Зона озелененных пространств рекреационного назначения**  
(наименование объекта, местоположение границ которого описано (далее – объект))

**План границ объекта**

**Выносной лист №32**



**Масштаб 1:5000**

Используемые условные знаки и обозначения приведены на отдельной странице в конце раздела.

Подпись *Рыбова В. П.* Дата 15 декабря 2022 г.

Место для оттиска печати (при наличии) лица, составившего описание местоположения границ объекта



**ОПИСАНИЕ МЕСТОПОЛОЖЕНИЯ ГРАНИЦ**  
**Р-О. Зона озелененных пространств рекреационного назначения**  
(наименование объекта, местоположение границ которого описано (далее – объект))

**План границ объекта**

**Выносной лист №33**



**Масштаб 1:5000**

Используемые условные знаки и обозначения приведены на отдельной странице в конце раздела.

Подпись *Рыбова В. П.* Дата 15 декабря 2022 г.

Место для оттиска печати (при наличии) лица, составившего описание местоположения границ объекта



**ОПИСАНИЕ МЕСТОПОЛОЖЕНИЯ ГРАНИЦ**  
**Р-О. Зона озелененных пространств рекреационного назначения**  
(наименование объекта, местоположение границ которого описано (далее – объект))

**План границ объекта**

Выносной лист №34



**Масштаб 1:5000**

Используемые условные знаки и обозначения приведены на отдельной странице в конце раздела.

Подпись *Рыбова В. П.* Дата 15 декабря 2022 г.


Место для оттиска печати (при наличии) лица, составившего описание местоположения границ объекта



**ОПИСАНИЕ МЕСТОПОЛОЖЕНИЯ ГРАНИЦ**  
**Р-О. Зона озелененных пространств рекреационного назначения**  
(наименование объекта, местоположение границ которого описано (далее – объект))

**План границ объекта**

**Выносной лист №35**



**Масштаб 1:5000**

Используемые условные знаки и обозначения приведены на отдельной странице в конце раздела.

Подпись *Рыбова В. П.* Дата 15 декабря 2022 г.

Место для оттиска печати (при наличии) лица, составившего описание местоположения границ объекта



**ОПИСАНИЕ МЕСТОПОЛОЖЕНИЯ ГРАНИЦ**  
**Р-О. Зона озелененных пространств рекреационного назначения**  
(наименование объекта, местоположение границ которого описано (далее – объект))

**План границ объекта**

Выносной лист №36



Масштаб 1:5000

Используемые условные знаки и обозначения приведены на отдельной странице в конце раздела.

Подпись *Рыбова В. П.* Дата 15 декабря 2022 г.


Место для оттиска печати (при наличии) лица, составившего описание местоположения границ объекта



**ОПИСАНИЕ МЕСТОПОЛОЖЕНИЯ ГРАНИЦ**  
**Р-О. Зона озелененных пространств рекреационного назначения**  
(наименование объекта, местоположение границ которого описано (далее – объект))

**План границ объекта**

Выносной лист №37



Масштаб 1:5000

Используемые условные знаки и обозначения приведены на отдельной странице в конце раздела.

Подпись *Рыбова В. П.* Дата 15 декабря 2022 г.

Место для оттиска печати (при наличии) лица, составившего описание местоположения границ объекта



**ОПИСАНИЕ МЕСТОПОЛОЖЕНИЯ ГРАНИЦ**  
**Р-О. Зона озелененных пространств рекреационного назначения**  
(наименование объекта, местоположение границ которого описано (далее – объект))

**План границ объекта**

**Выносной лист №38**



**Масштаб 1:5000**

Используемые условные знаки и обозначения приведены на отдельной странице в конце раздела.

Подпись *Рыбова В. П.* Дата 15 декабря 2022 г.

Место для оттиска печати (при наличии) лица, составившего описание местоположения границ объекта

**ОПИСАНИЕ МЕСТОПОЛОЖЕНИЯ ГРАНИЦ**  
**Р-О. Зона озелененных пространств рекреационного назначения**  
(наименование объекта, местоположение границ которого описано (далее – объект))

**План границ объекта**

Выносной лист №39



**Масштаб 1:5000**

Используемые условные знаки и обозначения приведены на отдельной странице в конце раздела.

Подпись *Рыбова В. П.* Дата 15 декабря 2022 г.

Место для оттиска печати (при наличии) лица, составившего описание местоположения границ объекта



**ОПИСАНИЕ МЕСТОПОЛОЖЕНИЯ ГРАНИЦ**  
**Р-О. Зона озелененных пространств рекреационного назначения**  
(наименование объекта, местоположение границ которого описано (далее – объект))

**План границ объекта**

**Выносной лист №40**



**Масштаб 1:5000**

Используемые условные знаки и обозначения приведены на отдельной странице в конце раздела.

Подпись *Рыбова В. П.* Дата 15 декабря 2022 г.

Место для оттиска печати (при наличии) лица, составившего описание местоположения границ объекта



**ОПИСАНИЕ МЕСТОПОЛОЖЕНИЯ ГРАНИЦ**  
**Р-О. Зона озелененных пространств рекреационного назначения**  
(наименование объекта, местоположение границ которого описано (далее – объект))

**План границ объекта**

**Выносной лист №41**



**Масштаб 1:5000**

Используемые условные знаки и обозначения приведены на отдельной странице в конце раздела.

Подпись *Рыбова В. П.* Дата 15 декабря 2022 г.

Место для оттиска печати (при наличии) лица, составившего описание местоположения границ объекта








**ОПИСАНИЕ МЕСТОПОЛОЖЕНИЯ ГРАНИЦ**  
**Р-О. Зона озелененных пространств рекреационного назначения**  
(наименование объекта, местоположение границ которого описано (далее – объект))

**План границ объекта**

Выносной лист №43



Масштаб 1:5000

Используемые условные знаки и обозначения приведены на отдельной странице в конце раздела.

Подпись *Рыбова В. П.* Дата 15 декабря 2022 г.

Место для оттиска печати (при наличии) лица, составившего описание местоположения границ объекта

**ОПИСАНИЕ МЕСТОПОЛОЖЕНИЯ ГРАНИЦ**  
**Р-О. Зона озелененных пространств рекреационного назначения**  
(наименование объекта, местоположение границ которого описано (далее – объект))

**План границ объекта**

**Выносной лист №44**



**Масштаб 1:5000**

Используемые условные знаки и обозначения приведены на отдельной странице в конце раздела.

Подпись *Рыбова В. П.* Дата 15 декабря 2022 г.

Место для оттиска печати (при наличии) лица, составившего описание местоположения границ объекта



**ОПИСАНИЕ МЕСТОПОЛОЖЕНИЯ ГРАНИЦ**  
**Р-О. Зона озелененных пространств рекреационного назначения**  
(наименование объекта, местоположение границ которого описано (далее – объект))

**План границ объекта**

**Выносной лист №45**



**Масштаб 1:5000**

Используемые условные знаки и обозначения приведены на отдельной странице в конце раздела.

Подпись *Рыбова В. П.* Дата 15 декабря 2022 г.

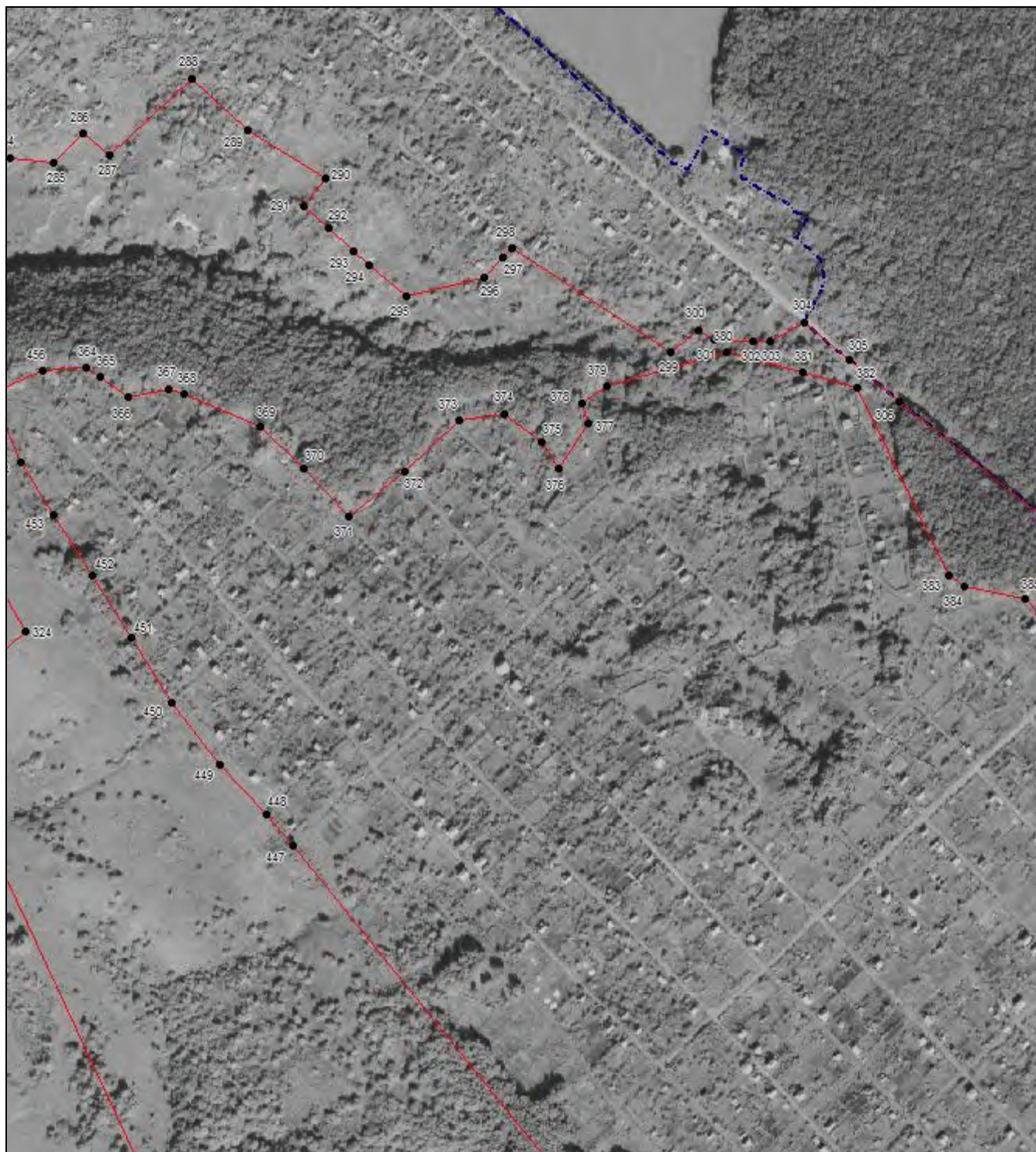
Место для оттиска печати (при наличии) лица, составившего описание местоположения границ объекта



**ОПИСАНИЕ МЕСТОПОЛОЖЕНИЯ ГРАНИЦ**  
**Р-О. Зона озелененных пространств рекреационного назначения**  
(наименование объекта, местоположение границ которого описано (далее – объект))

**План границ объекта**

**Выносной лист №46**



**Масштаб 1:5000**

Используемые условные знаки и обозначения приведены на отдельной странице в конце раздела.

Подпись *Рыбова В. П.* Дата 15 декабря 2022 г.


Место для оттиска печати (при наличии) лица, составившего описание местоположения границ объекта



**ОПИСАНИЕ МЕСТОПОЛОЖЕНИЯ ГРАНИЦ**  
**Р-О. Зона озелененных пространств рекреационного назначения**  
(наименование объекта, местоположение границ которого описано (далее – объект))

**План границ объекта**

Выносной лист №47



Масштаб 1:5000

Используемые условные знаки и обозначения приведены на отдельной странице в конце раздела.

Подпись Рыбова В. П. Дата 15 декабря 2022 г.

Место для оттиска печати (при наличии) лица, составившего описание местоположения границ объекта





**ОПИСАНИЕ МЕСТОПОЛОЖЕНИЯ ГРАНИЦ**  
**Р-О. Зона озелененных пространств рекреационного назначения**  
(наименование объекта, местоположение границ которого описано (далее – объект))

**План границ объекта**

**Выносной лист №49**



**Масштаб 1:5000**

Используемые условные знаки и обозначения приведены на отдельной странице в конце раздела.

Подпись *Рыбова В. П.* Дата 15 декабря 2022 г.


Место для оттиска печати (при наличии) лица, составившего описание местоположения границ объекта



**ОПИСАНИЕ МЕСТОПОЛОЖЕНИЯ ГРАНИЦ**  
**Р-О. Зона озелененных пространств рекреационного назначения**  
(наименование объекта, местоположение границ которого описано (далее – объект))

**План границ объекта**

Выносной лист №50



**Масштаб 1:5000**

Используемые условные знаки и обозначения приведены на отдельной странице в конце раздела.

Подпись *Рыбова В. П.* Дата 15 декабря 2022 г.

Место для оттиска печати (при наличии) лица, составившего описание местоположения границ объекта

**ОПИСАНИЕ МЕСТОПОЛОЖЕНИЯ ГРАНИЦ**  
**Р-О. Зона озелененных пространств рекреационного назначения**  
(наименование объекта, местоположение границ которого описано (далее – объект))

**План границ объекта**

Выносной лист №51



**Масштаб 1:5000**

Используемые условные знаки и обозначения приведены на отдельной странице в конце раздела.






Подпись *Рыбова В. П.* Дата 15 декабря 2022 г.

Место для оттиска печати (при наличии) лица, составившего описание местоположения границ объекта

**ОПИСАНИЕ МЕСТОПОЛОЖЕНИЯ ГРАНИЦ**  
**Р-О. Зона озелененных пространств рекреационного назначения**  
(наименование объекта, местоположение границ которого описано (далее – объект))

**План границ объекта**

**Используемые условные знаки и обозначения:**

-  – граница объекта,
-  – установленная граница муниципального образования,
-  – установленная граница населенного пункта,
-  – граница земельного участка,
-  – характерная точка объекта.